






KEY

-  Cyngor Sir Powys
-  Awdurdod Parc Cenedlaethol Bannau Brycheiniog- gweler mapio penodol
-  Awdurdod Parc Cenedlaethol Eryri
-  Ffin anheddiad
-  Risg llifogydd gan cronfeydd dŵr

Nodiadau
 Mae'r map yn dangos y data risg llifogydd a gwybodaeth sy'n seiliedig ar deitl ac allwedd y map. Os na ddangosir unrhyw ddata ar y map, neu os nad yw'r holl nodweddion yn bresennol, mae hyn yn dangos nad yw'r ffinhonnell neu'r nodweddion llifogydd priodol yn bresennol yn yr ardal hon.



Cyngor Sir Powys
Asesiad Strategol Canlyniadau
Llifogydd Cam 1
Risg llifogydd gan cronfeydd dŵr

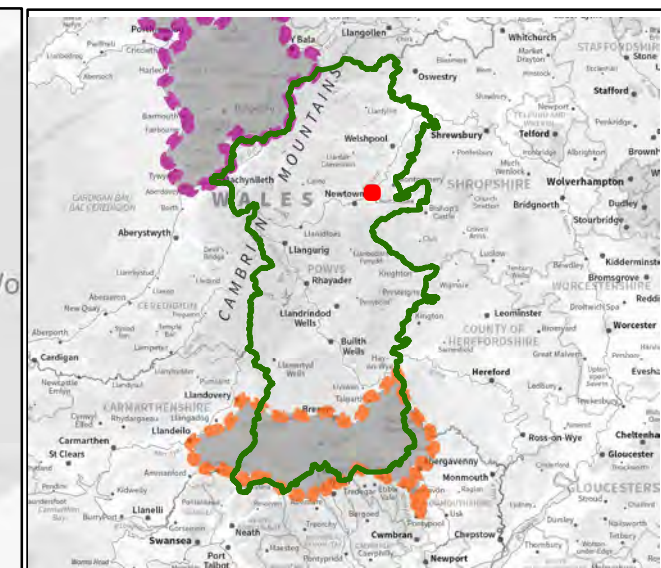
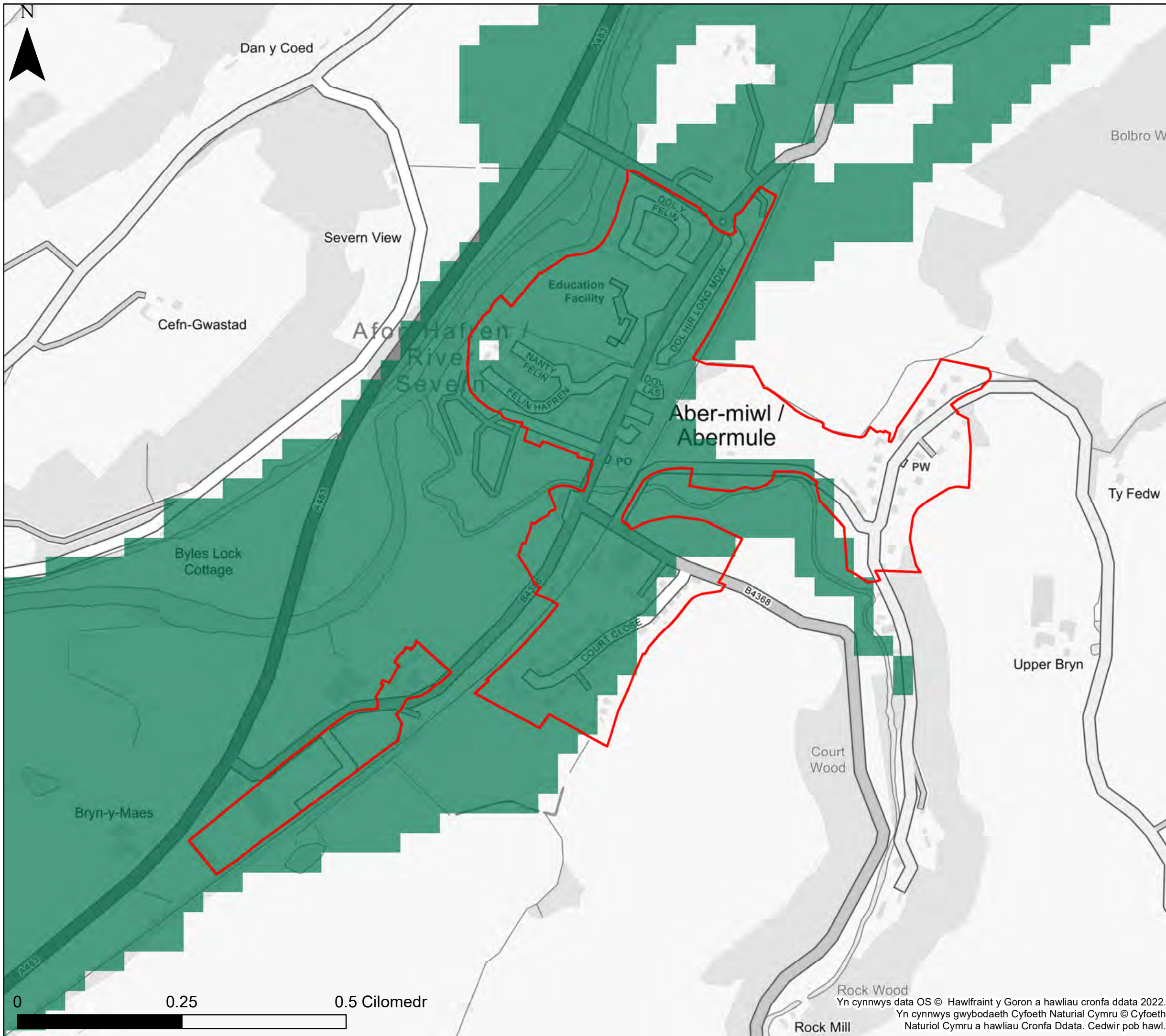
Ffin anheddiad- Aber-craf

Mae'r ddogfen hon yn eiddo i Jeremy Benn Associates Ltd. Ni Chaiff ei hatgynhyrchu'n gyfan gwbl nac yn rhannol, na'i datgelu i drydydd parti, heb ganiatâd Jeremy Benn Associates Ltd.






Cynllunio	HB	21/09/2022
Gwirio	CB	22/09/2022
Cymeradwyo	GB	23/09/2022



Yn cynnwys data OS © Hawffraint y Goron a hawliau cronfa ddata 2022.
 Yn cynnwys gwybodaeth Cyfoeth Naturial Cymru © Cyfoeth Naturiol Cymru a hawliau Cronfa Ddata. Cedwir pob hawl.



KEY

-  Cyngor Sir Powys
-  Awdurdod Parc Cenedlaethol Bannau Brycheiniog- gweler mapio penodol
-  Awdurdod Parc Cenedlaethol Eryri
-  Ffin anheddiad
-  Risg llifogydd gan cronfeydd dŵr

Nodiadau
 Mae'r map yn dangos y data risg llifogydd a gwybodaeth sy'n seiliedig ar deitl ac allwedd y map. Os na ddangosir unrhyw ddata ar y map, neu os nad yw'r holl nodweddion yn bresennol, mae hyn yn dangos nad yw'r ffinhonnell neu'r nodweddion llifogydd priodol yn bresennol yn yr ardal hon.



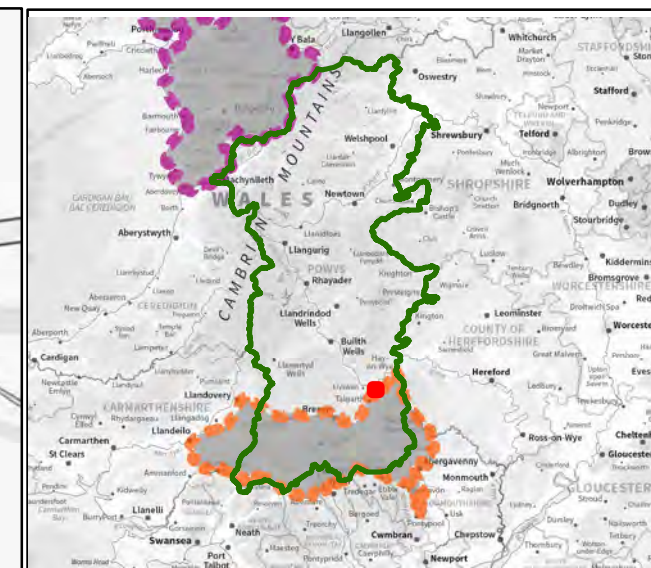
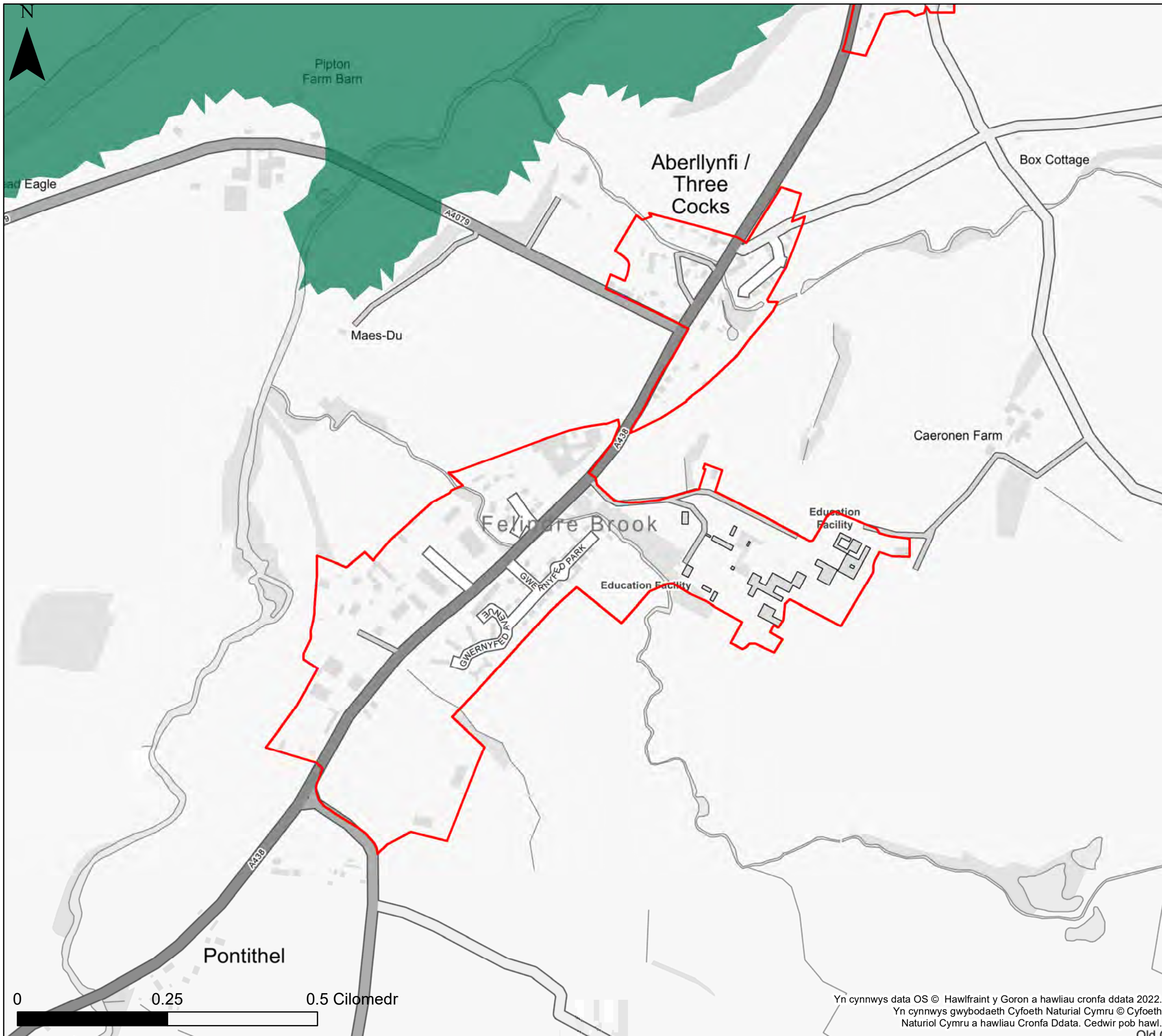
Cyngor Sir Powys
Asesiad Strategol Canlyniadau
Llifogydd Cam 1
Risg llifogydd gan cronfeydd dŵr

Ffin anheddiad- Aber-miwl






Mae'r ddogfen hon yn eiddo i Jeremy Benn Associates Ltd. Ni Chaiff ei hatgynhyrchu'n gyfan gwbl nac yn rhannol, na'i datgelu i drydydd parti, heb ganiatâd Jeremy Benn Associates Ltd.

Cynllunio	HB	21/09/2022
Gwirio	CB	22/09/2022
Cymeradwyo	GB	23/09/2022

Yn cynnwys data OS © Hawlfraint y Goron a hawliau cronfa ddata 2022.
 Yn cynnwys gwybodaeth Cyfoeth Naturiol Cymru © Cyfoeth Naturiol Cymru a hawliau Cronfa Ddata. Cedwir pob hawl.



KEY

-  Cyngor Sir Powys
-  Awdurdod Parc Cenedlaethol Bannau Brycheiniog- gweler mapio penodol
-  Awdurdod Parc Cenedlaethol Eryri
-  Ffin anheddiad
-  Risg llifogydd gan cronfeydd dŵr

Nodiadau
 Mae'r map yn dangos y data risg llifogydd a gwybodaeth sy'n seiliedig ar deitl ac allwedd y map. Os na ddangosir unrhyw ddata ar y map, neu os nad yw'r holl nodweddion yn bresennol, mae hyn yn dangos nad yw'r ffinhonnell neu'r nodweddion llifogydd priodol yn bresennol yn yr ardal hon.



**Cyngor Sir Powys
 Aseiad Strategol Canlyniadau
 Llifogydd Cam 1
 Risg llifogydd gan cronfeydd dŵr**

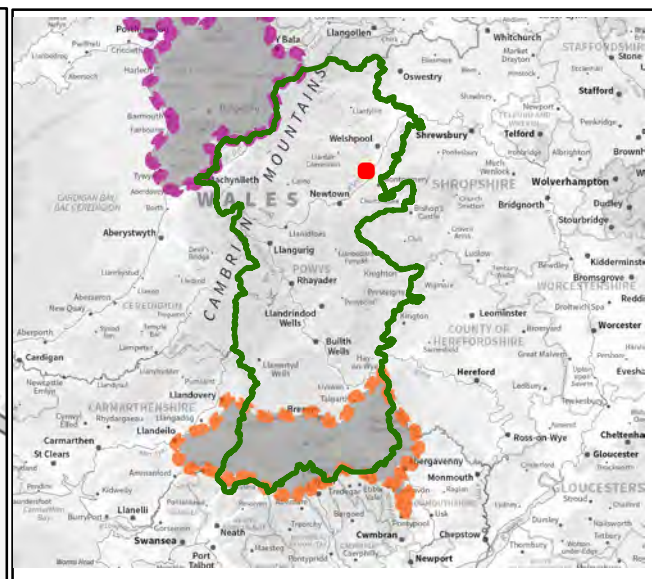

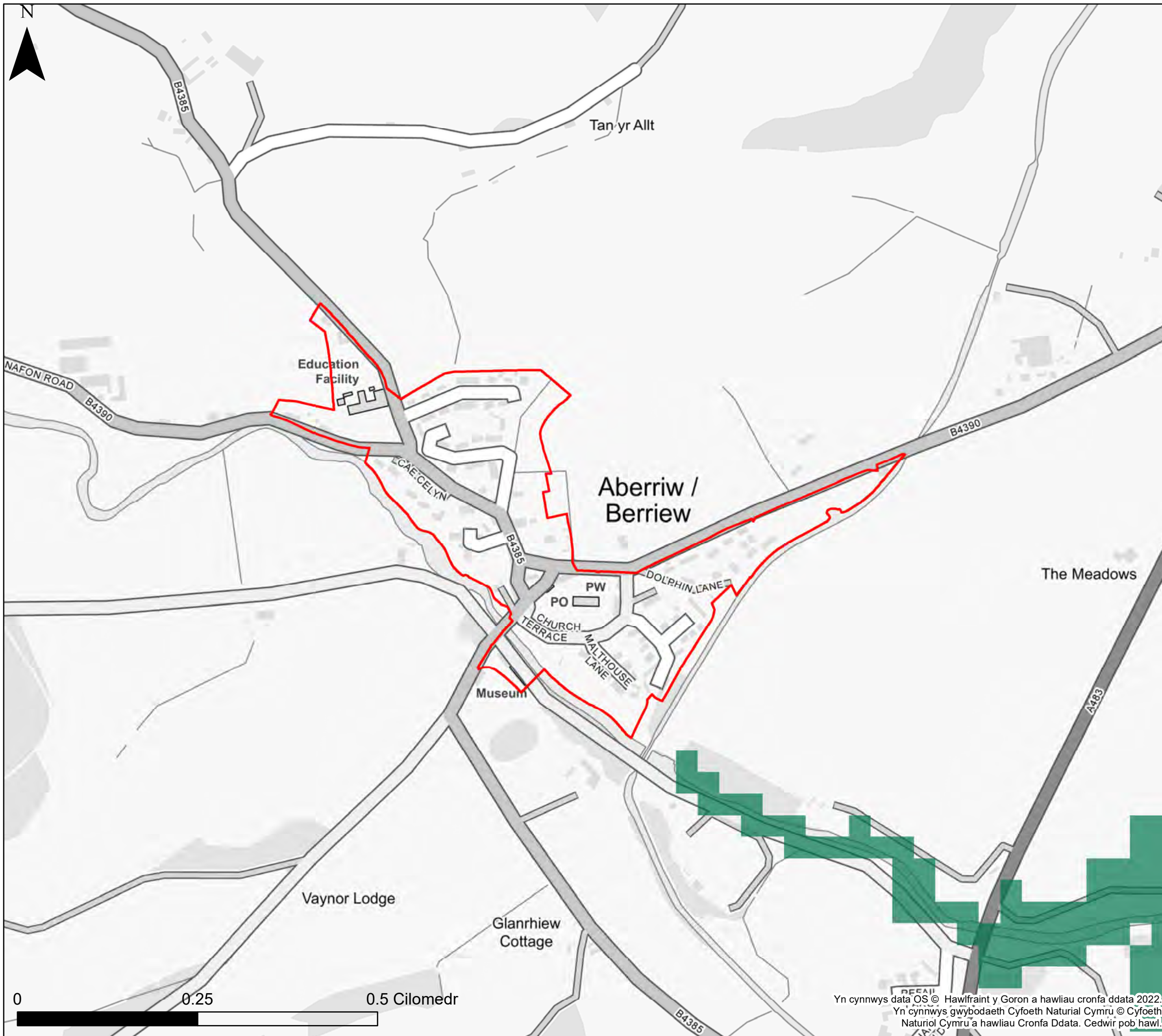
Ffin anheddiad- Aberllynfi

Mae'r ddogfen hon yn eiddo i Jeremy Benn Associates Ltd. Ni Chaiff ei hatgynhyrchu'n gyfan gwbl nac yn rhannol, na'i datgelu i drydydd parti, heb ganiatâd Jeremy Benn Associates Ltd.

Cynllunio	HB	21/09/2022
Gwirio	CB	22/09/2022
Cymeradwyo	GB	23/09/2022



Yn cynnwys data OS © Hawlfraint y Goron a hawliau cronfa ddata 2022.
 Yn cynnwys gwybodaeth Cyfoeth Naturiol Cymru © Cyfoeth Naturiol Cymru a hawliau Cronfa Ddata. Cedwir pob hawl.



KEY

- Cyngor Sir Powys
- Awdurdod Parc Cenedlaethol Bannau Brycheiniog- gweler mapio penodol
- Awdurdod Parc Cenedlaethol Eryri
- Ffin anheddiad
- Risg llifogydd gan cronfeydd dŵr

Nodiadau
 Mae'r map yn dangos y data risg llifogydd a gwybodaeth sy'n seiliedig ar deitl ac allwedd y map. Os na ddangosir unrhyw ddata ar y map, neu os nad yw'r holl nodweddion yn bresennol, mae hyn yn dangos nad yw'r ffinhonnell neu'r nodweddion llifogydd priodol yn bresennol yn yr ardal hon.



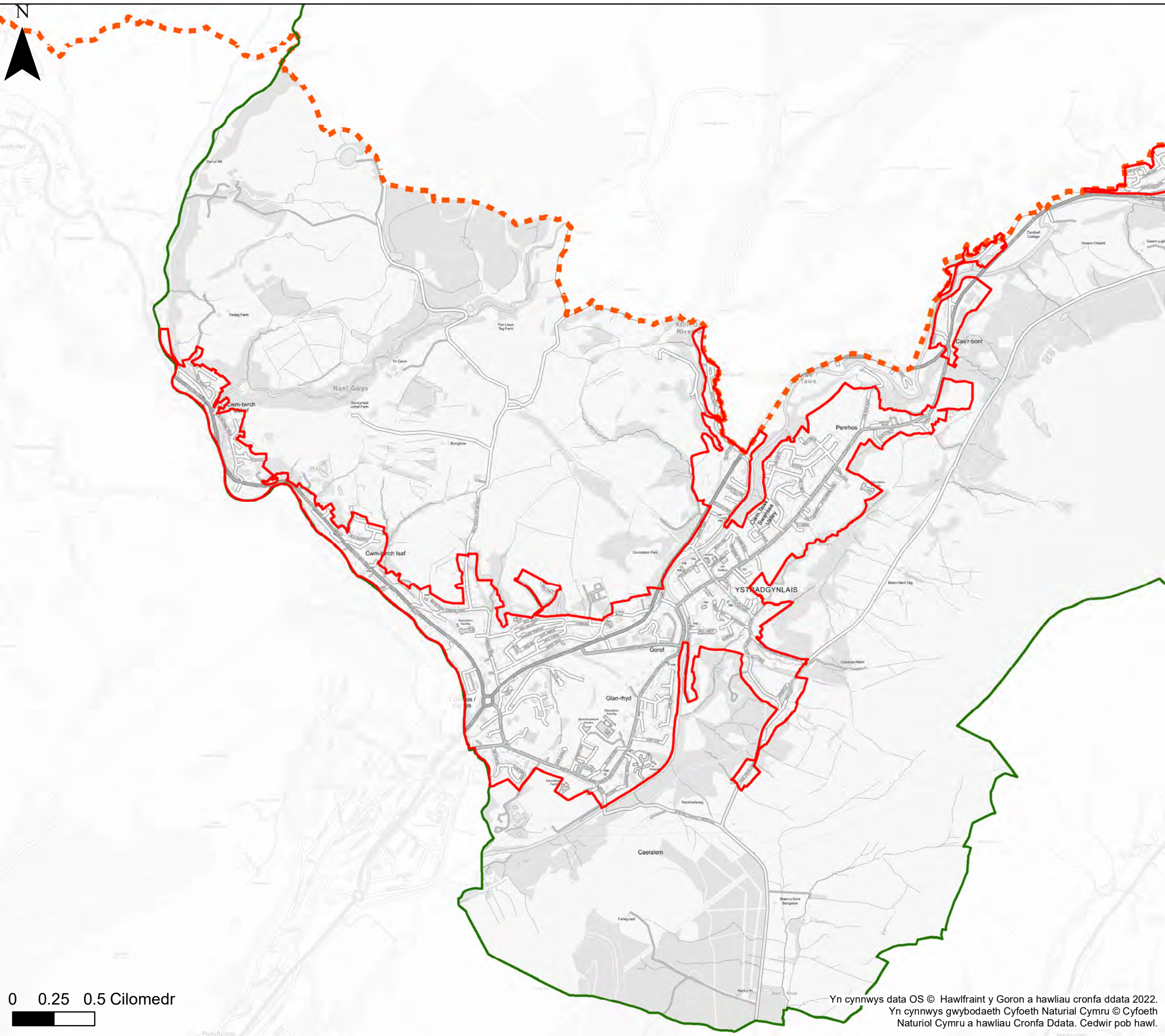
**Cyngor Sir Powys
 Aseiad Strategol Canlyniadau
 Llifogydd Cam 1
 Risg llifogydd gan cronfeydd dŵr**

Ffin anheddiad- Aberriw

Mae'r ddogfen hon yn eiddo i Jeremy Benn Associates Ltd. Ni Chaiff ei hatgynhyrchu'n gyfan gwbl nac yn rhannol, na'i datgelu i drydydd parti, heb ganiatâd Jeremy Benn Associates Ltd.

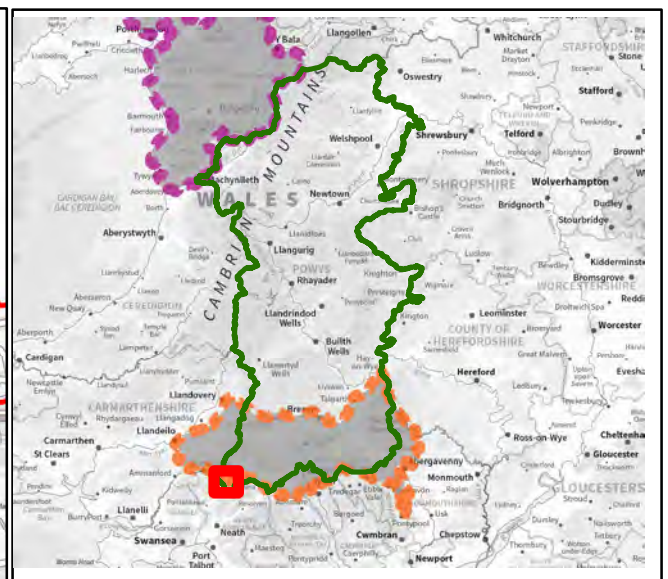
Cynllunio	HB	21/09/2022
Gwirio	CB	22/09/2022
Cymeradwyo	GB	23/09/2022

Yn cynnwys data OS © Hawlfraint y Goron a hawliau cronfa ddata 2022.
 Yn cynnwys gwybodaeth Cyfoeth Naturiol Cymru © Cyfoeth Naturiol Cymru a hawliau Cronfa Ddata. Cedwir pob hawl.








0 0.25 0.5 Cilomedr

Yn cynnwys data OS © Hawffraint y Goron a hawliau cronfa ddata 2022.
Yn cynnwys gwybodaeth Cyfoeth Naturiol Cymru © Cyfoeth Naturiol Cymru a hawliau Cronfa Ddata. Cedwir pob hawl.



KEY

-  Cyngor Sir Powys
-  Awdurdod Parc Cenedlaethol Bannau Brycheiniog- gweler mapio penodol
-  Awdurdod Parc Cenedlaethol Eryri
-  Ffin anheddiad
-  Risg llifogydd gan cronfeydd dŵr

Nodiadau
Mae'r map yn dangos y data risg llifogydd a gwybodaeth sy'n seiliedig ar deitl ac allwedd y map. Os na ddangosir unrhyw ddata ar y map, neu os nad yw'r holl nodweddion yn bresennol, mae hyn yn dangos nad yw'r ffinhonnell neu'r nodweddion llifogydd priodol yn bresennol yn yr ardal hon.

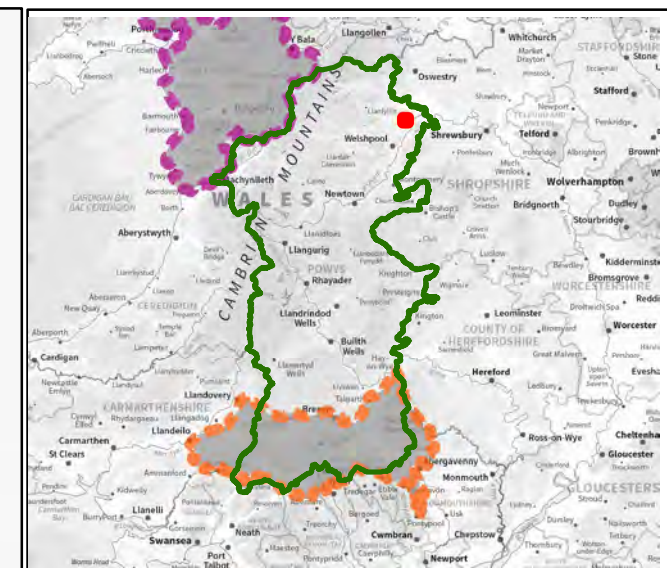
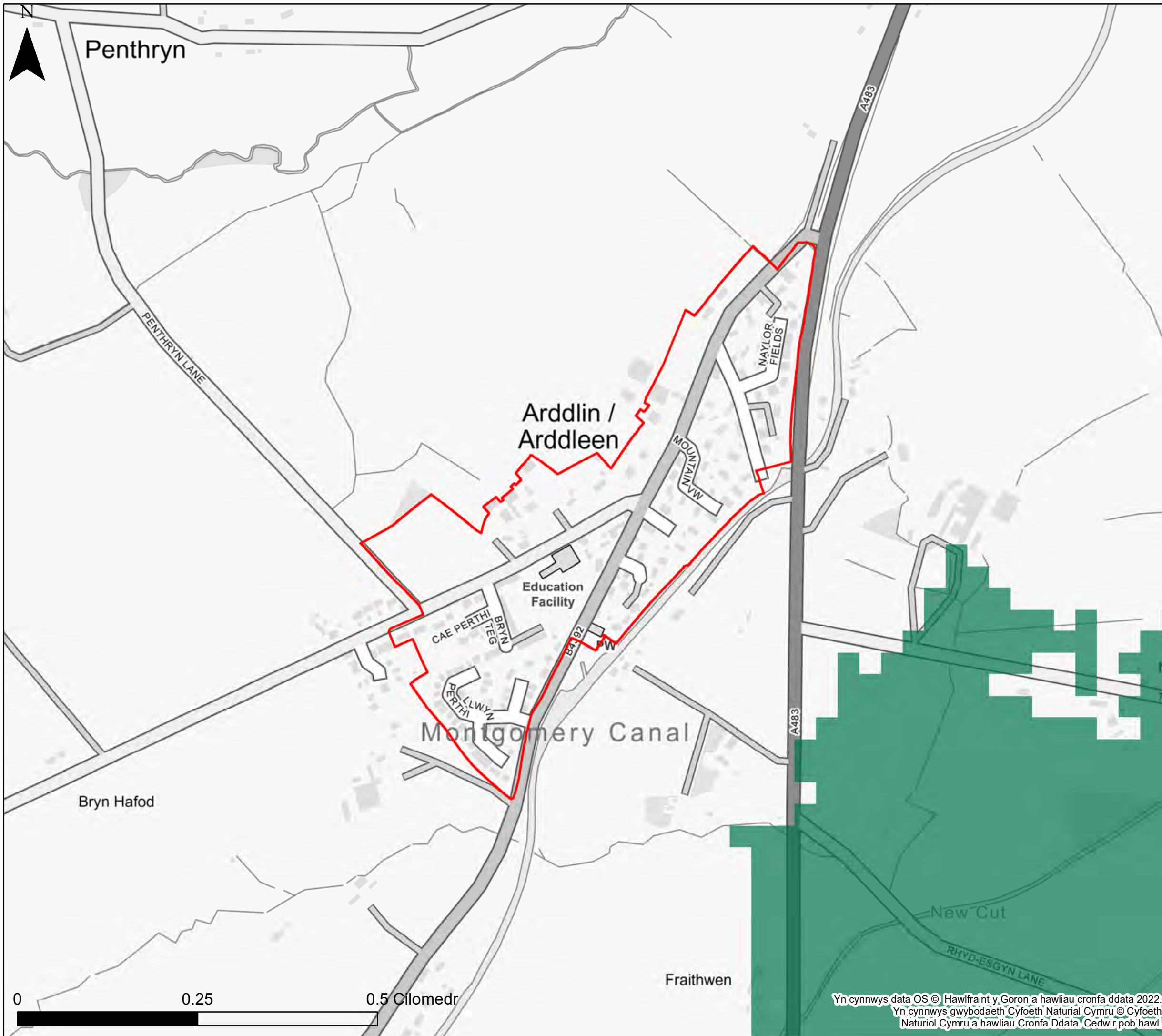


Cyngor Sir Powys
Aseiad Strategol Canlyniadau
Llifogydd Cam 1
Risg llifogydd gan cronfeydd dŵr






Ffin anheddiad- Ardal Ystradgynlais

Mae'r ddogfen hon yn eiddo i Jeremy Benn Associates Ltd. Ni Chaiff ei hatgynhyrchu'n gyfan gwbl nac yn rhannol, na'i datgelu i drydydd parti, heb ganiatâd Jeremy Benn Associates Ltd.

Cynllunio	HB	21/09/2022
Gwirio	CB	22/09/2022
Cymeradwyo	GB	23/09/2022



KEY

-  Cyngor Sir Powys
-  Awdurdod Parc Cenedlaethol Bannau Brycheiniog- gweler mapio penodol
-  Awdurdod Parc Cenedlaethol Eryri
-  Ffin anheddiad
-  Risg llifogydd gan cronfeydd dŵr

Nodiadau
 Mae'r map yn dangos y data risg llifogydd a gwybodaeth sy'n seiliedig ar deitl ac allwedd y map. Os na ddangosir unrhyw ddata ar y map, neu os nad yw'r holl nodweddion yn bresennol, mae hyn yn dangos nad yw'r ffinhonnell neu'r nodweddion llifogydd priodol yn bresennol yn yr ardal hon.




Cyngor Sir Powys
Asesiad Strategol Canlyniadau
Llifogydd Cam 1
Risg llifogydd gan cronfeydd dŵr

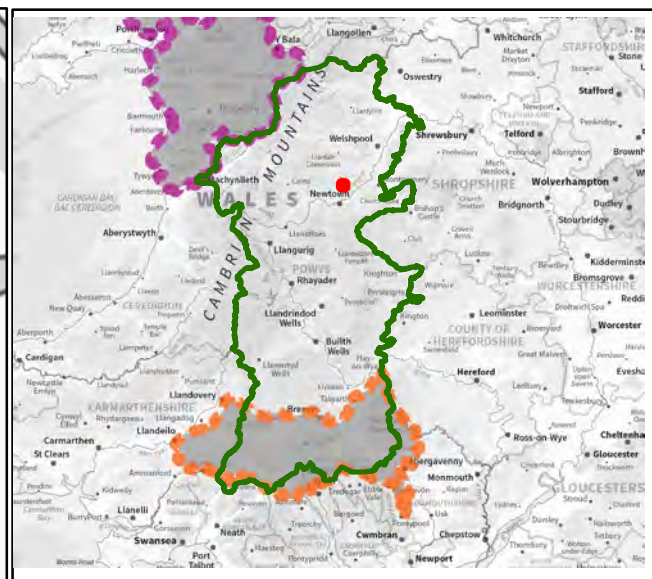
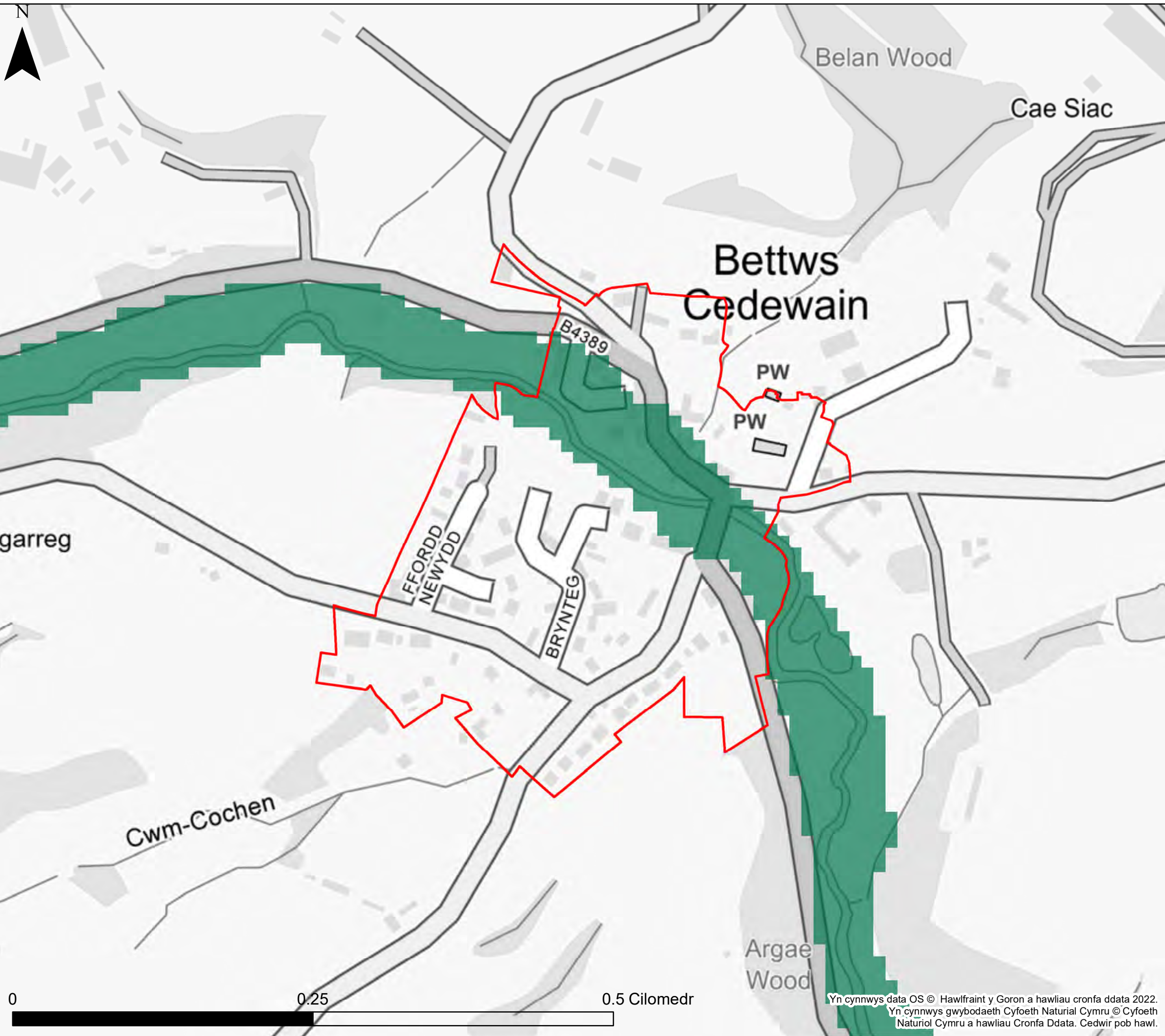
Ffin anheddiad- Arddlen

Mae'r ddogfen hon yn eiddo i Jeremy Benn Associates Ltd. Ni Chaiff ei hatgynhyrchu'n gyfan gwbl nac yn rhannol, na'i datgelu i drydydd parti, heb ganiatâd Jeremy Benn Associates Ltd.






Cynllunio	HB	21/09/2022
Gwirio	CB	22/09/2022
Cymeradwyo	GB	23/09/2022



Yn cynnwys data OS © Hawlfraint y Goron a hawliau cronfa ddata 2022.
 Yn cynnwys gwybodaeth Cyfoeth Naturiol Cymru © Cyfoeth Naturiol Cymru a hawliau Cronfa Ddata. Cedwir pob hawl.



KEY

-  Cyngor Sir Powys
-  Awdurdod Parc Cenedlaethol Bannau Brycheiniog- gweler mapio penodol
-  Awdurdod Parc Cenedlaethol Eryri
-  Ffin anheddiad
-  Risg llifogydd gan cronfeydd dŵr

Nodiadau
 Mae'r map yn dangos y data risg llifogydd a gwybodaeth sy'n seiliedig ar deitl ac allwedd y map. Os na ddangosir unrhyw ddata ar y map, neu os nad yw'r holl nodweddion yn bresennol, mae hyn yn dangos nad yw'r ffynhonnell neu'r nodweddion llifogydd priodol yn bresennol yn yr ardal hon.




**Cyngor Sir Powys
 Aseiad Strategol Canlyniadau
 Llifogydd Cam 1
 Risg llifogydd gan cronfeydd dŵr**

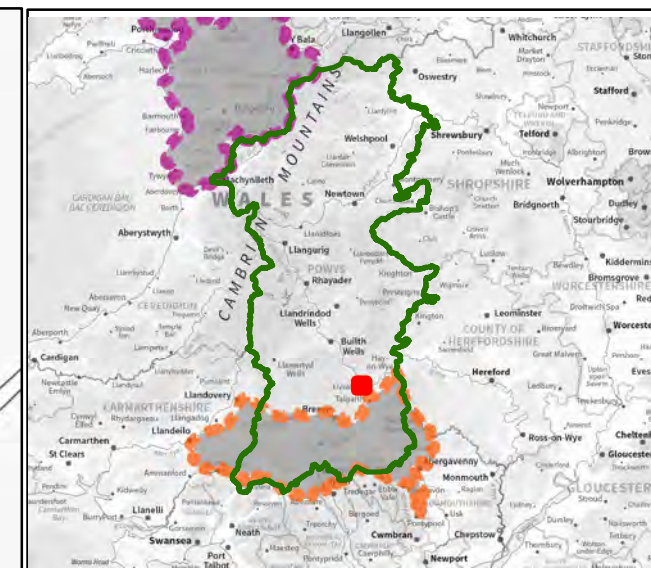
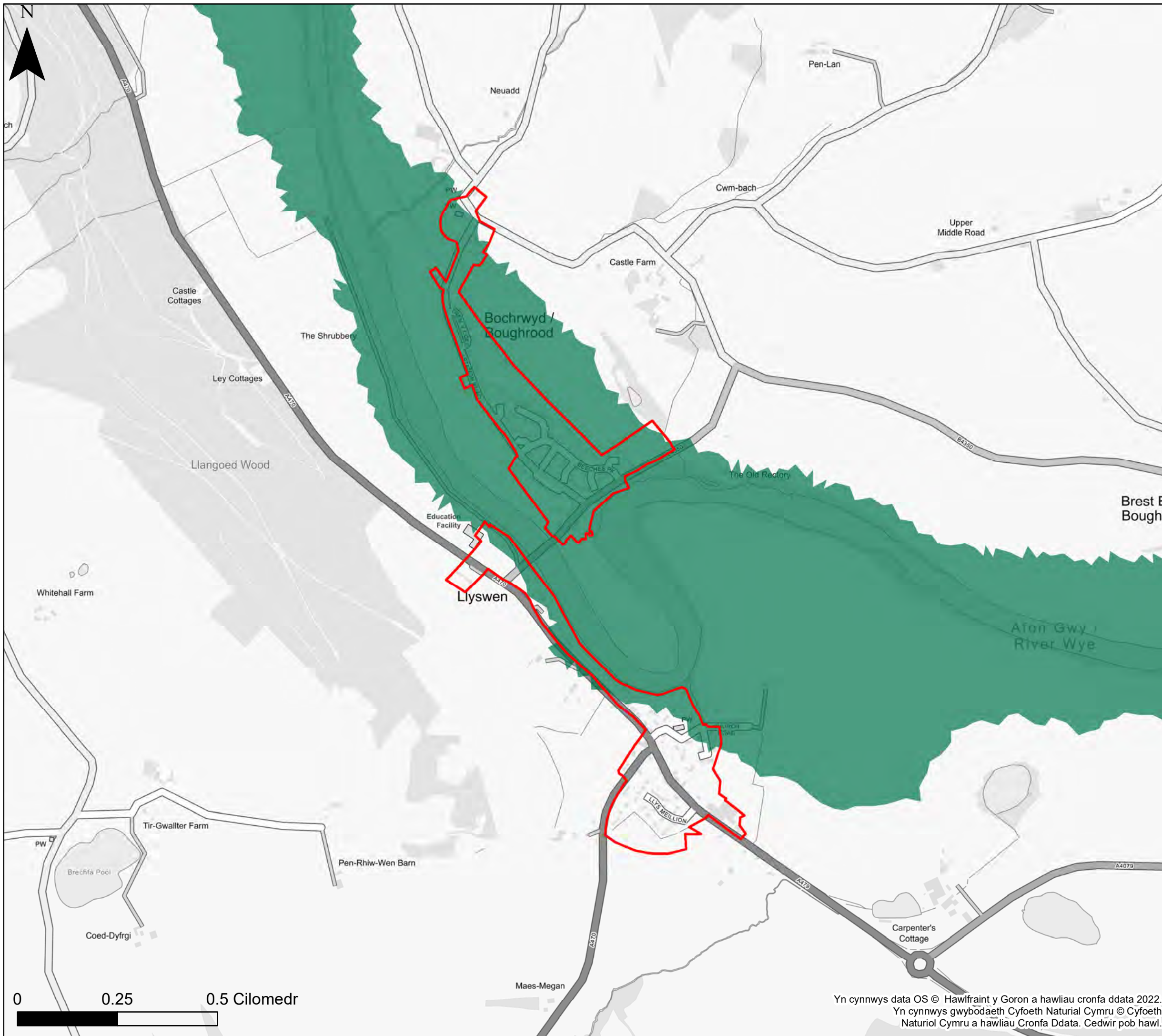
Ffin anheddiad- Bettws Cedewain

Mae'r ddogfen hon yn eiddo i Jeremy Benn Associates Ltd. Ni Chaiff ei hatgynhyrchu'n gyfan gwbl nac yn rhannol, na;i datgelu i drydydd parti, heb ganiatâd Jeremy Benn Associates Ltd.






Cynllunio	HB	21/09/2022
Gwirio	CB	22/09/2022
Cymeradwyo	GB	23/09/2022



Yn cynnwys data OS © Hawlfraint y Goron a hawliau cronfa ddata 2022.
 Yn cynnwys gwybodaeth Cyfoeth Naturiol Cymru © Cyfoeth Naturiol Cymru a hawliau Cronfa Ddata. Cedwir pob hawl.



KEY

-  Cyngor Sir Powys
-  Awdurdod Parc Cenedlaethol Bannau Brycheiniog- gweler mapio penodol
-  Awdurdod Parc Cenedlaethol Eryri
-  Ffin anheddiad
-  Risg llifogydd gan cronfeydd dŵr

Nodiadau
 Mae'r map yn dangos y data risg llifogydd a gwybodaeth sy'n seiliedig ar deitl ac allwedd y map. Os na ddangosir unrhyw ddata ar y map, neu os nad yw'r holl nodweddion yn bresennol, mae hyn yn dangos nad yw'r ffinhonnell neu'r nodweddion llifogydd priodol yn bresennol yn yr ardal hon.



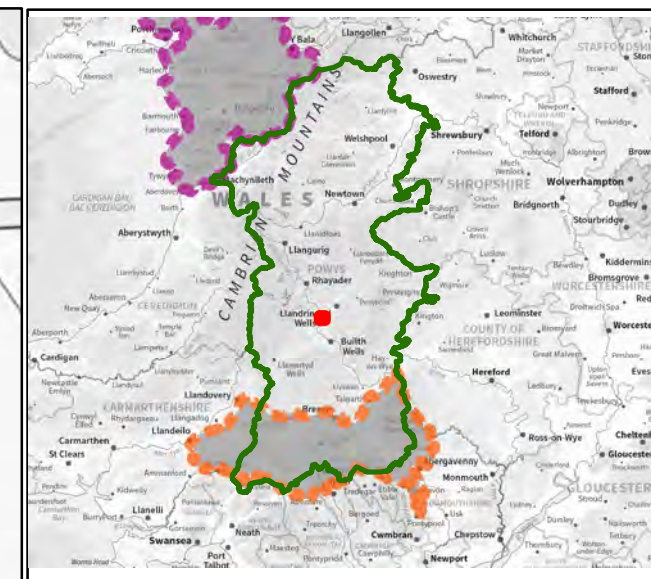
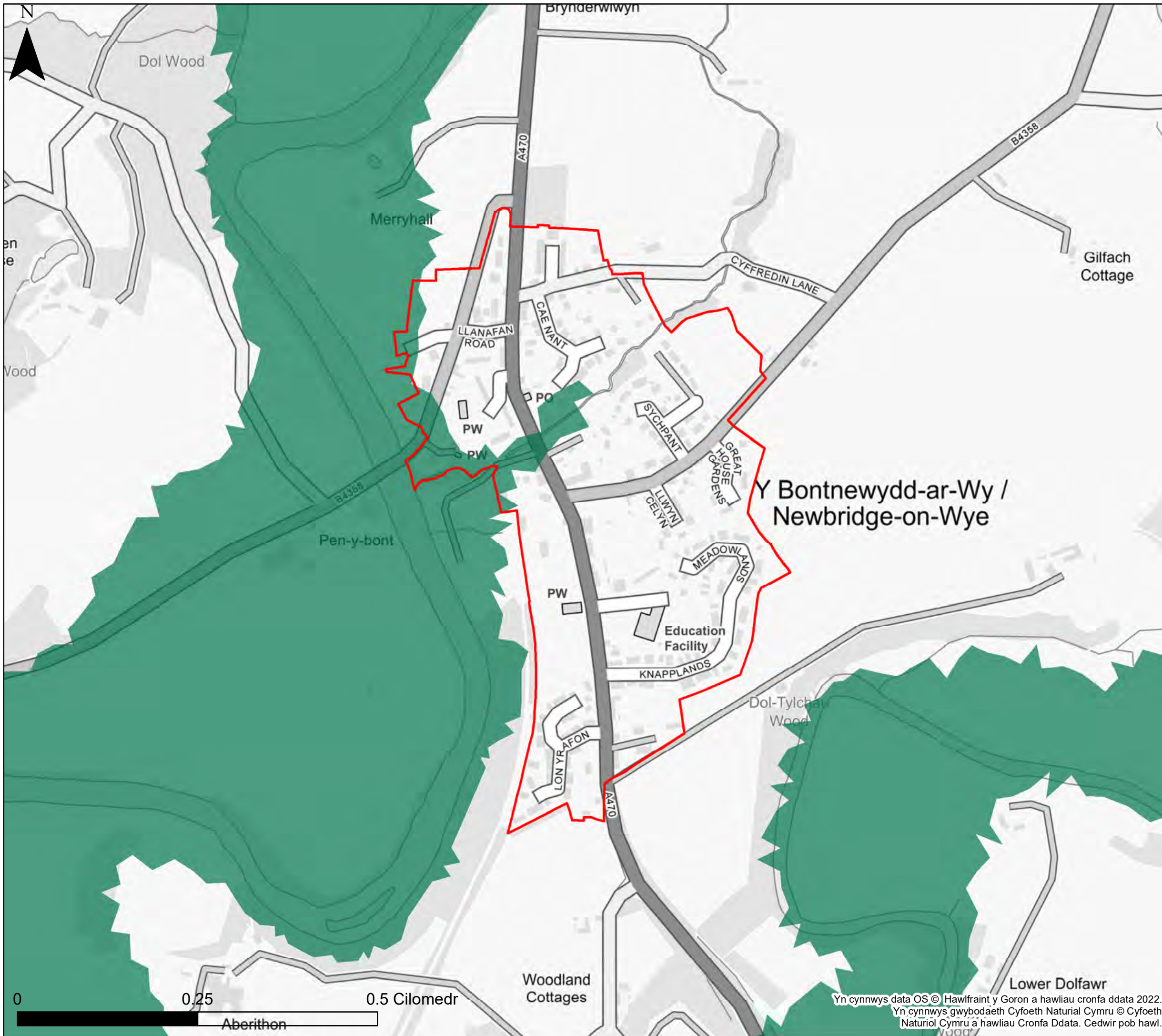
**Cyngor Sir Powys
 Aseiad Strategol Canlyniadau
 Llifogydd Cam 1
 Risg llifogydd gan cronfeydd dŵr**

Ffin anheddiad- Bleddfach a Llys-wen






Mae'r ddogfen hon yn eiddo i Jeremy Benn Associates Ltd. Ni Chaiff ei hatgynhyrchu'n gyfan gwbl nac yn rhannol, na'i datgelu i drydydd parti, heb ganiatâd Jeremy Benn Associates Ltd.

Cynllunio	HB	21/09/2022
Gwirio	CB	22/09/2022
Cymeradwyo	GB	23/09/2022

Yn cynnwys data OS © Hawlfraint y Goron a hawliau cronfa ddata 2022.
 Yn cynnwys gwybodaeth Cyfoeth Naturiol Cymru © Cyfoeth Naturiol Cymru a hawliau Cronfa Ddata. Cedwir pob hawl.



KEY

-  Cyngor Sir Powys
-  Awdurdod Parc Cenedlaethol Bannau Brycheiniog- gweler mapio penodol
-  Awdurdod Parc Cenedlaethol Eryri
-  Ffin anheddiad
-  Risg llifogydd gan cronfeydd dŵr

Nodiadau
 Mae'r map yn dangos y data risg llifogydd a gwybodaeth sy'n seiliedig ar deitl ac allwedd y map. Os na ddangosir unrhyw ddata ar y map, neu os nad yw'r holl nodweddion yn bresennol, mae hyn yn dangos nad yw'r ffinhonnell neu'r nodweddion llifogydd priodol yn bresennol yn yr ardal hon.

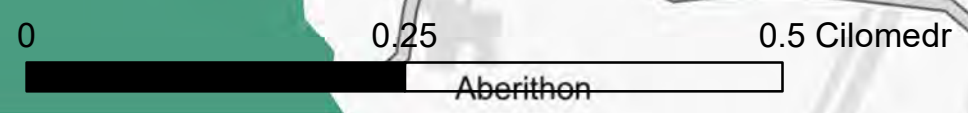


**Cyngor Sir Powys
 Aseiad Strategol Canlyniadau
 Llifogydd Cam 1
 Risg llifogydd gan cronfeydd dŵr**

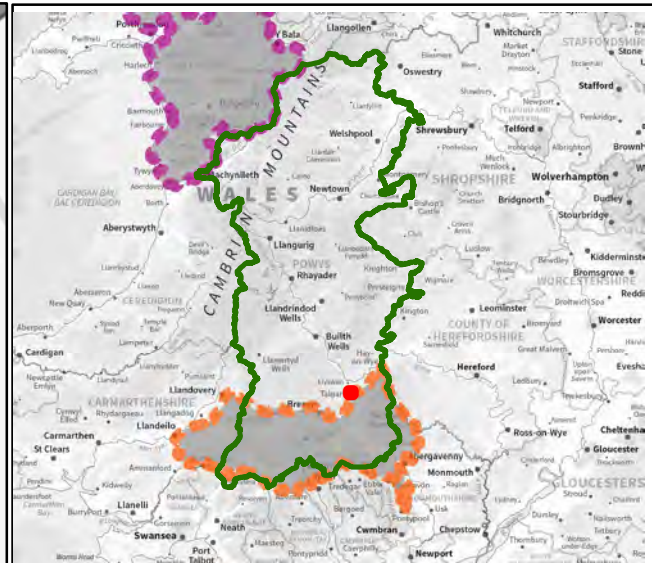
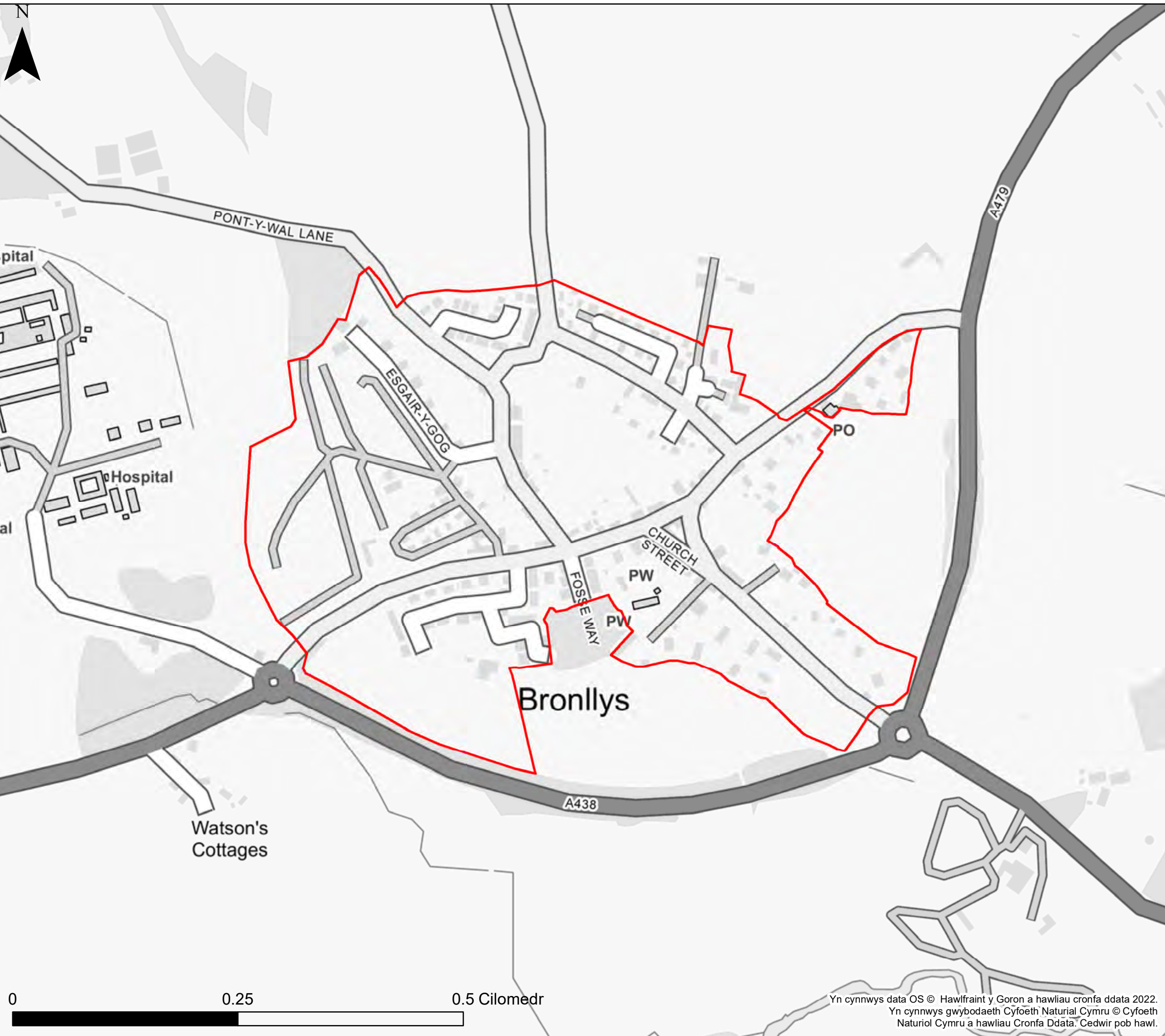
Ffin anheddiad- Bontnewydd-ar-Wy

Mae'r ddogfen hon yn eiddo i Jeremy Benn Associates Ltd. Ni Chaiff ei hatgynhyrchu'n gyfan gwbl nac yn rhannol, na'i datgelu i drydydd parti, heb ganiatâd Jeremy Benn Associates Ltd.

Cynllunio	HB	21/09/2022
Gwirio	CB	22/09/2022
Cymeradwyo	GB	23/09/2022



Yn cynnwys data OS © Hawlfraint y Goron a hawliau cronfa ddata 2022.
 Yn cynnwys gwybodaeth Cyfoeth Naturiol Cymru © Cyfoeth Naturiol Cymru a hawliau Cronfa Ddata. Cedwir pob hawl.



KEY

- Cyngor Sir Powys
- Awdurdod Parc Cenedlaethol Bannau Brycheiniog- gweler mapio penodol
- Awdurdod Parc Cenedlaethol Eryri
- Ffin anheddiad
- Risg llifogydd gan cronfeydd dŵr

Nodiadau
 Mae'r map yn dangos y data risg llifogydd a gwybodaeth sy'n seiliedig ar deitl ac allwedd y map. Os na ddangosir unrhyw ddata ar y map, neu os nad yw'r holl nodweddion yn bresennol, mae hyn yn dangos nad yw'r ffynhonnell neu'r nodweddion llifogydd priodol yn bresennol yn yr ardal hon.




**Cyngor Sir Powys
 Aseiad Strategol Canlyniadau
 Llifogydd Cam 1**

Risg llifogydd gan cronfeydd dŵr

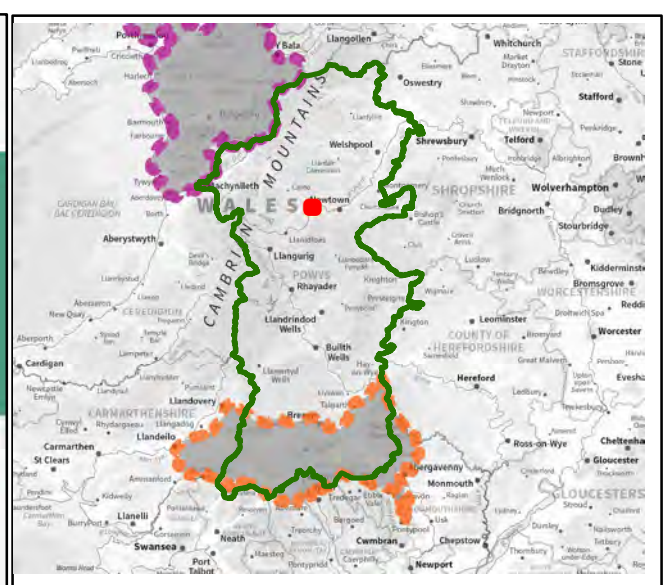
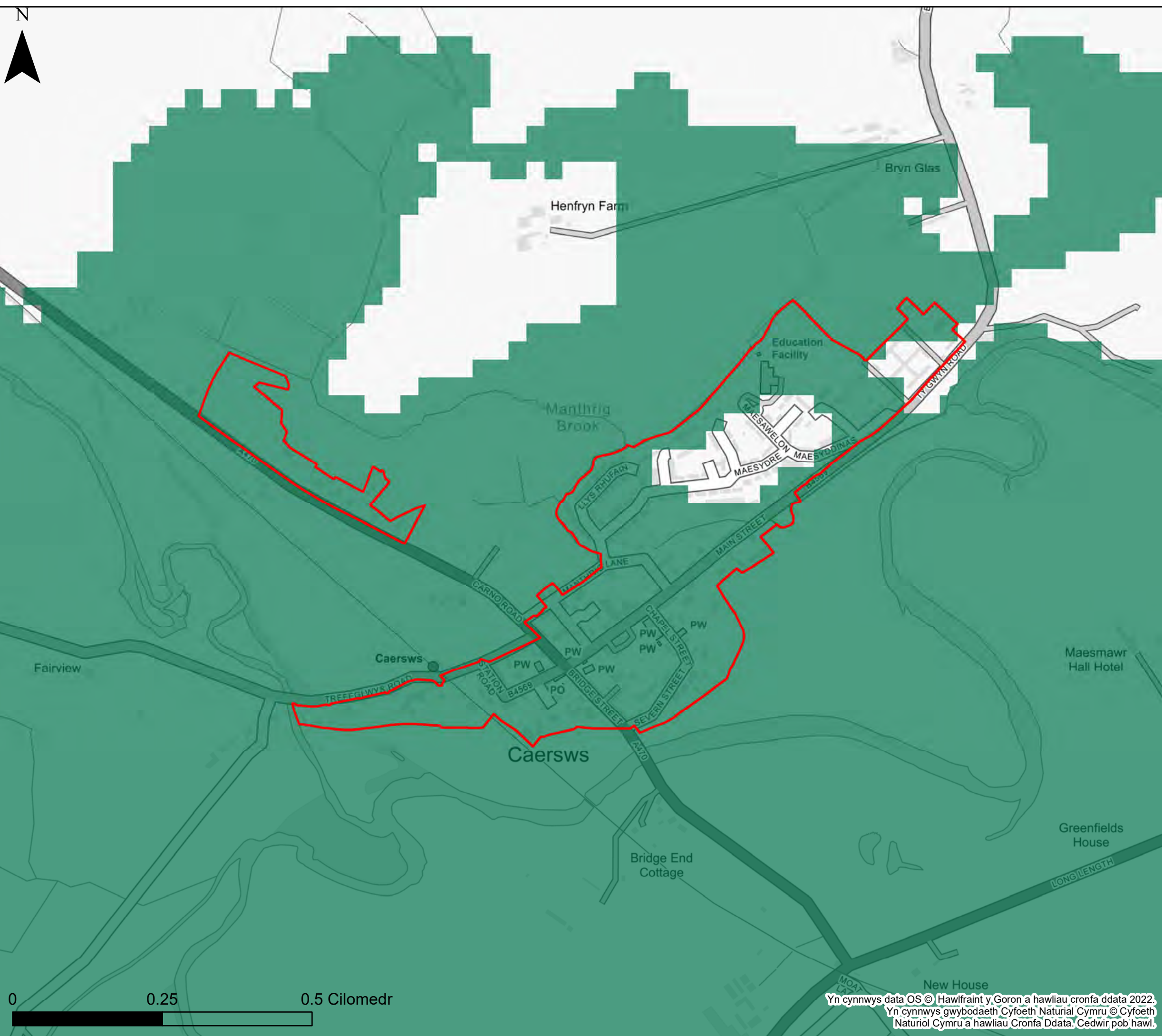
Ffin anheddiad- Bronllys

Mae'r ddogfen hon yn eiddo i Jeremy Benn Associates Ltd. Ni Chaiff ei hatgynhyrchu'n gyfan gwbl nac yn rhannol, na;i datgelu i drydydd parti, heb ganiatâd Jeremy Benn Associates Ltd.






Cynllunio	HB	21/09/2022
Gwirio	CB	22/09/2022
Cymeradwyo	GB	23/09/2022



Yn cynnwys data OS © Hawlfraint y Goron a hawliau cronfa ddata 2022.
 Yn cynnwys gwybodaeth Cyfoeth Naturiol Cymru © Cyfoeth Naturiol Cymru a hawliau Cronfa Ddata. Cedwir pob hawl.



KEY

-  Cyngor Sir Powys
-  Awdurdod Parc Cenedlaethol Bannau Brycheiniog- gweler mapio penodol
-  Awdurdod Parc Cenedlaethol Eryri
-  Ffin anheddiad
-  Risg llifogydd gan cronfeydd dŵr

Nodiadau
 Mae'r map yn dangos y data risg llifogydd a gwybodaeth sy'n seiliedig ar deitl ac allwedd y map. Os na ddangosir unrhyw ddata ar y map, neu os nad yw'r holl nodweddion yn bresennol, mae hyn yn dangos nad yw'r ffynhonnell neu'r nodweddion llifogydd priodol yn bresennol yn yr ardal hon.



**Cyngor Sir Powys
 Aseiad Strategol Canlyniadau
 Llifogydd Cam 1
 Risg llifogydd gan cronfeydd dŵr**

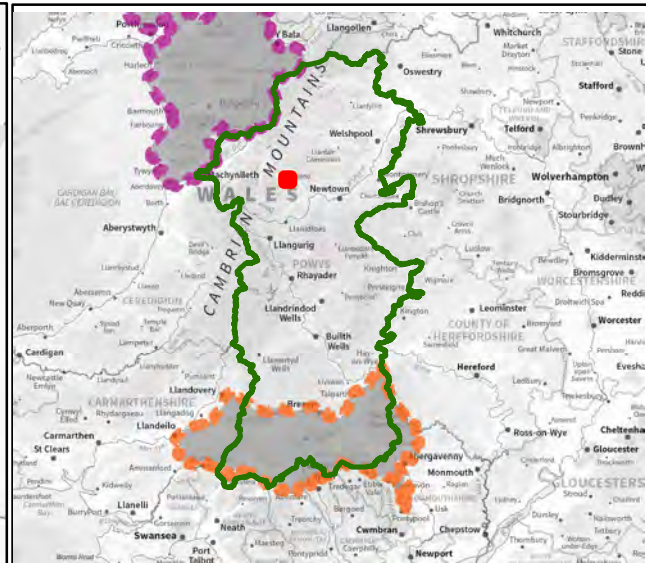
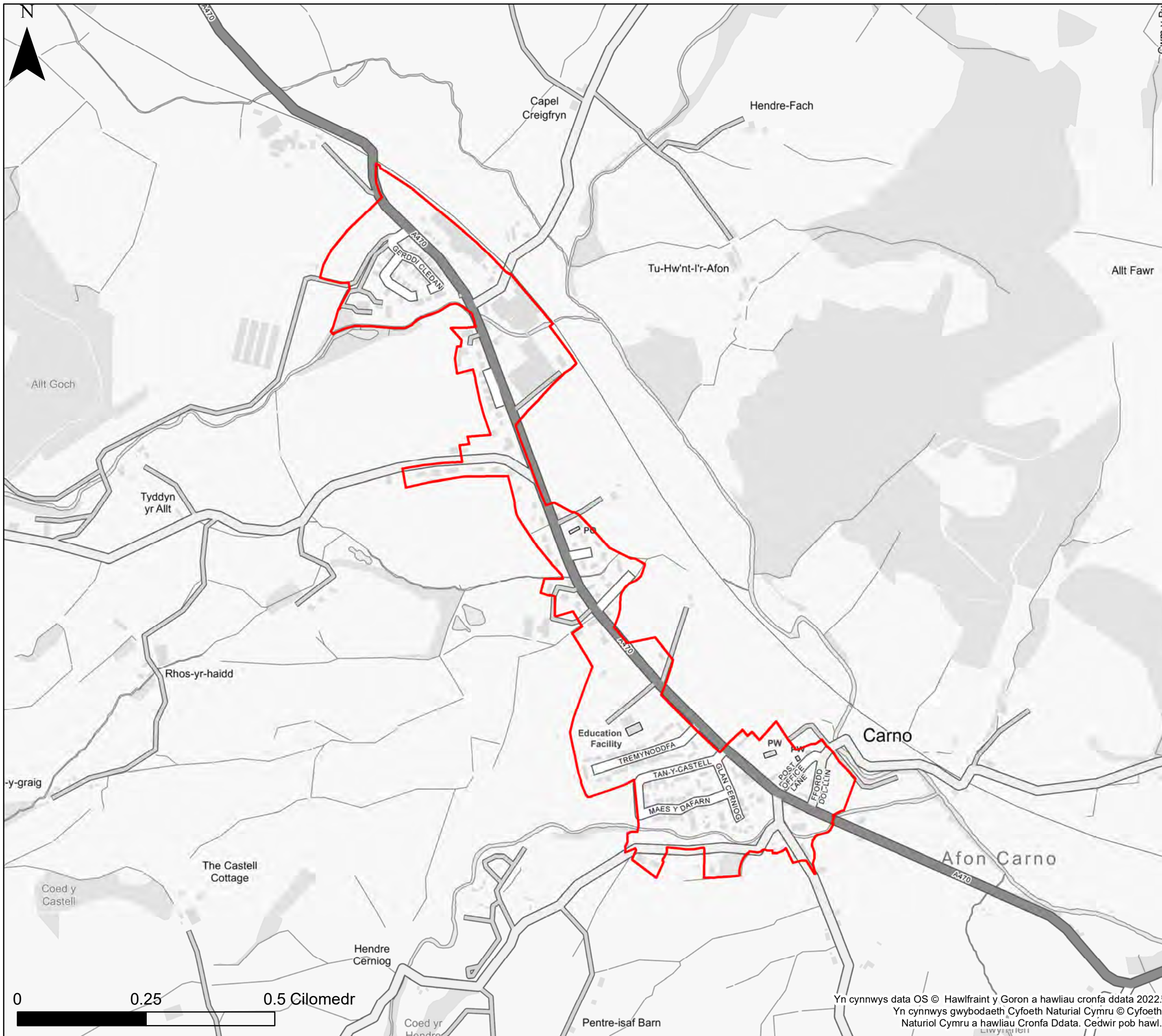
Ffin anheddiad- Caersws

Mae'r ddogfen hon yn eiddo i Jeremy Benn Associates Ltd. Ni Chaiff ei hatgynhyrchu'n gyfan gwbl nac yn rhannol, na;i datgelu i drydydd parti, heb ganiatâd Jeremy Benn Associates Ltd.






Cynllunio	HB	21/09/2022
Gwirio	CB	22/09/2022
Cymeradwyo	GB	23/09/2022



Yn cynnwys data OS © Hawlfraint y Goron a hawliau cronfa ddata 2022.
 Yn cynnwys gwybodaeth Cyfoeth Naturiol Cymru © Cyfoeth Naturiol Cymru a hawliau Cronfa Ddata. Cedwir pob hawl.



KEY

-  Cyngor Sir Powys
-  Awdurdod Parc Cenedlaethol Bannau Brycheiniog- gweler mapio penodol
-  Awdurdod Parc Cenedlaethol Eryri
-  Ffin anheddiad
-  Risg llifogydd gan cronfeydd dŵr

Nodiadau
 Mae'r map yn dangos y data risg llifogydd a gwybodaeth sy'n seiliedig ar deitl ac allwedd y map. Os na ddangosir unrhyw ddata ar y map, neu os nad yw'r holl nodweddion yn bresennol, mae hyn yn dangos nad yw'r ffinhonnell neu'r nodweddion llifogydd priodol yn bresennol yn yr ardal hon.



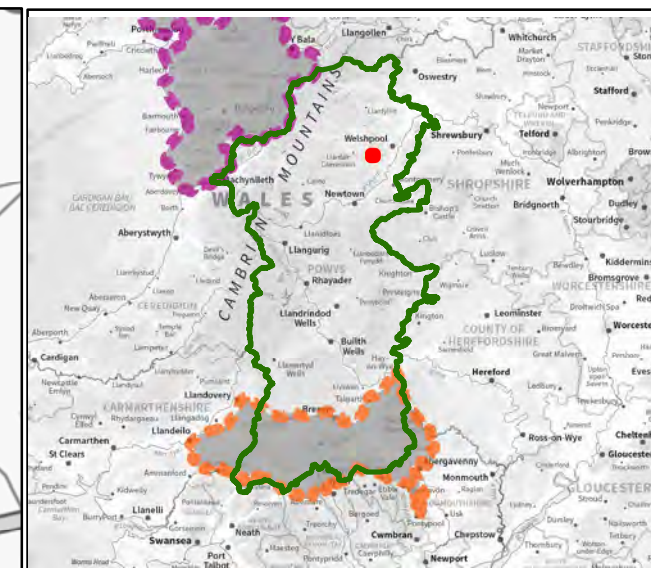
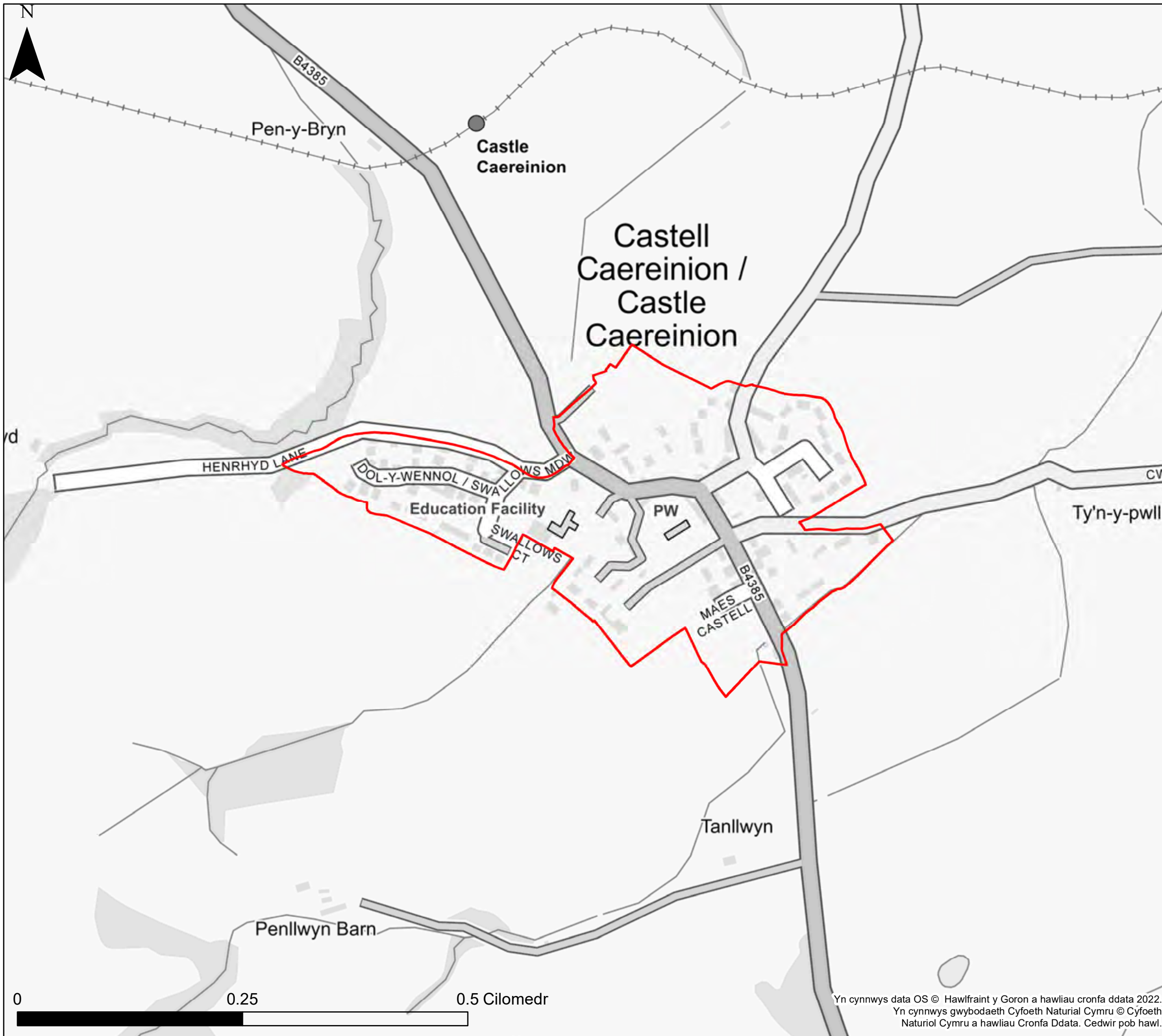
**Cyngor Sir Powys
 Aseiad Strategol Canlyniadau
 Llifogydd Cam 1
 Risg llifogydd gan cronfeydd dŵr**

Ffin anheddiad- Carno






Mae'r ddogfen hon yn eiddo i Jeremy Benn Associates Ltd. Ni Chaiff ei hatgynhyrchu'n gyfan gwbl nac yn rhannol, na'i datgelu i drydydd parti, heb ganiatâd Jeremy Benn Associates Ltd.

Cynllunio	HB	21/09/2022
Gwirio	CB	22/09/2022
Cymeradwyo	GB	23/09/2022

Yn cynnwys data OS © Hawlfraint y Goron a hawliau cronfa ddata 2022.
 Yn cynnwys gwybodaeth Cyfoeth Naturiol Cymru © Cyfoeth Naturiol Cymru a hawliau Cronfa Ddata. Cedwir pob hawl.



KEY

-  Cyngor Sir Powys
-  Awdurdod Parc Cenedlaethol Bannau Brycheiniog- gweler mapio penodol
-  Awdurdod Parc Cenedlaethol Eryri
-  Ffin anheddiad
-  Risg llifogydd gan cronfeydd dŵr

Nodiadau
 Mae'r map yn dangos y data risg llifogydd a gwybodaeth sy'n seiliedig ar deitl ac allwedd y map. Os na ddangosir unrhyw ddata ar y map, neu os nad yw'r holl nodweddion yn bresennol, mae hyn yn dangos nad yw'r ffinhonnell neu'r nodweddion llifogydd priodol yn bresennol yn yr ardal hon.



**Cyngor Sir Powys
 Aseiad Strategol Canlyniadau
 Llifogydd Cam 1
 Risg llifogydd gan cronfeydd dŵr**

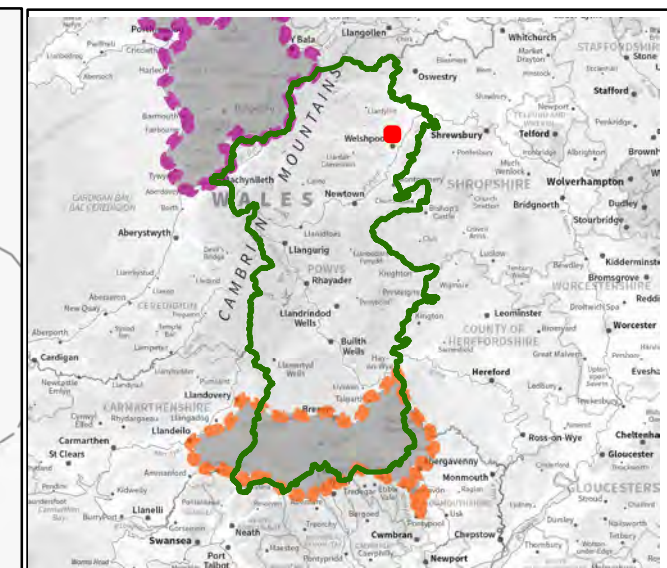
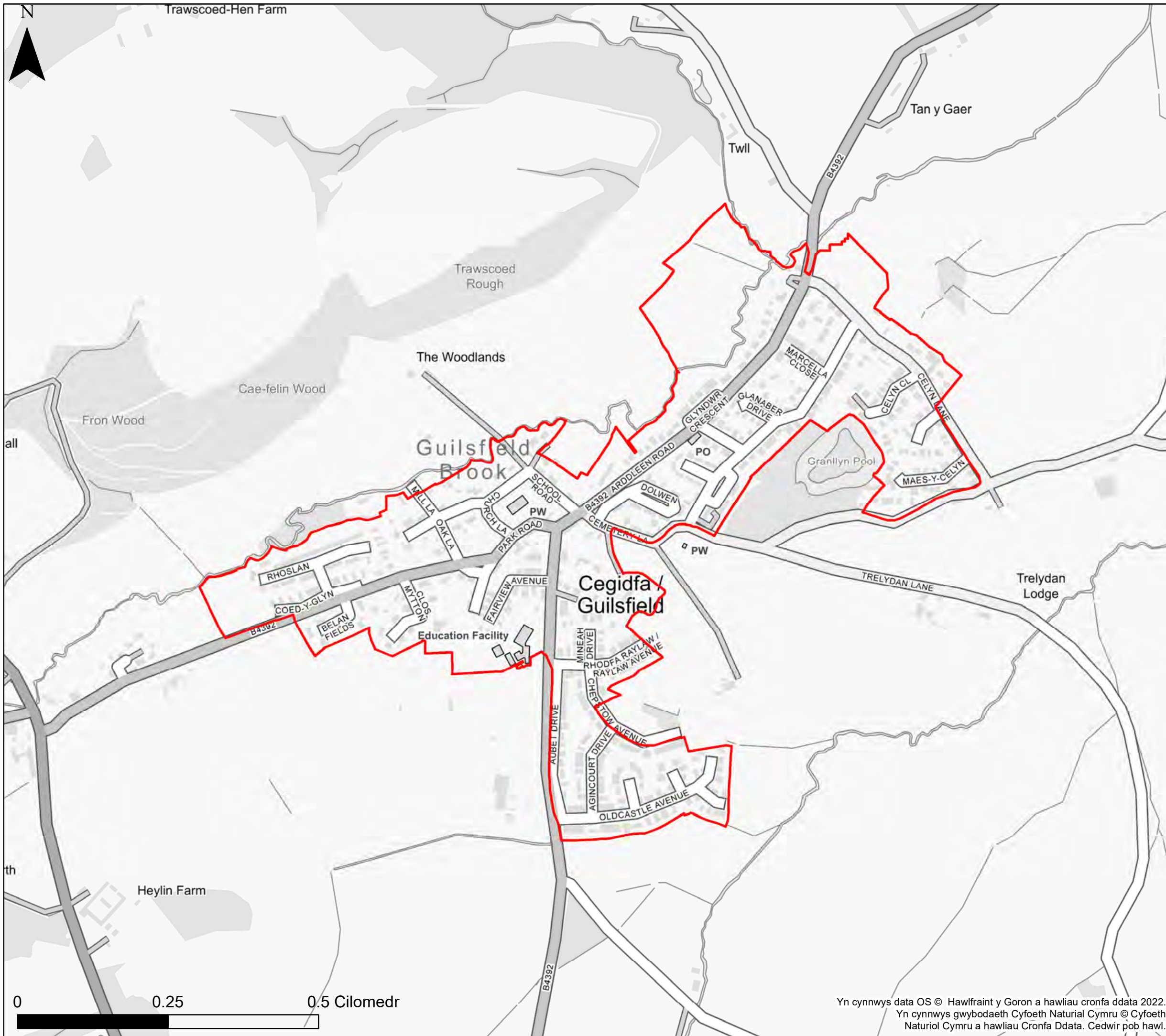
Ffin anheddiad- Castell Caereinion

Mae'r ddogfen hon yn eiddo i Jeremy Benn Associates Ltd. Ni Chaiff ei hatgynhyrchu'n gyfan gwbl nac yn rhannol, na'i datgelu i drydydd parti, heb ganiatâd Jeremy Benn Associates Ltd.






Cynllunio	HB	21/09/2022
Gwirio	CB	22/09/2022
Cymeradwyo	GB	23/09/2022



Yn cynnwys data OS © Hawlfraint y Goron a hawliau cronfa ddata 2022.
 Yn cynnwys gwybodaeth Cyfoeth Naturiol Cymru © Cyfoeth Naturiol Cymru a hawliau Cronfa Ddata. Cedwir pob hawl.



KEY

-  Cyngor Sir Powys
-  Awdurdod Parc Cenedlaethol Bannau Brycheiniog- gweler mapio penodol
-  Awdurdod Parc Cenedlaethol Eryri
-  Ffin anheddiad
-  Risg llifogydd gan cronfeydd dŵr

Nodiadau
 Mae'r map yn dangos y data risg llifogydd a gwybodaeth sy'n seiliedig ar deitl ac allwedd y map. Os na ddangosir unrhyw ddata ar y map, neu os nad yw'r holl nodweddion yn bresennol, mae hyn yn dangos nad yw'r ffinhonnell neu'r nodweddion llifogydd priodol yn bresennol yn yr ardal hon.



**Cyngor Sir Powys
 Aseiad Strategol Canlyniadau
 Llifogydd Cam 1
 Risg llifogydd gan cronfeydd dŵr**

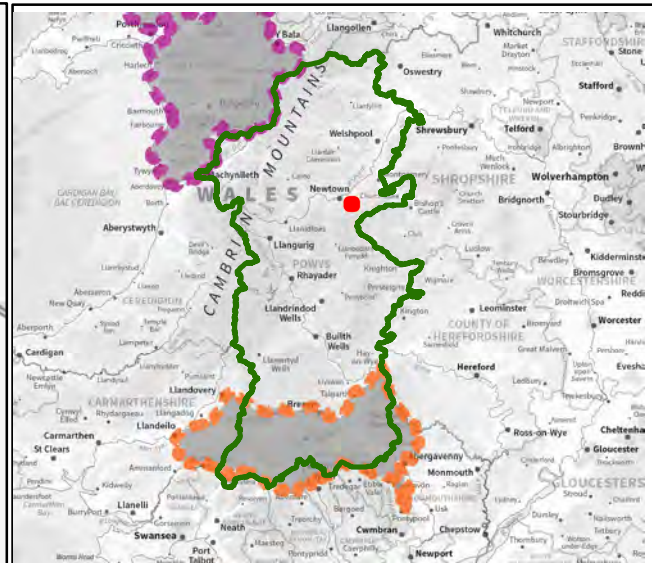
Ffin anheddiad- Cegidfa

Mae'r ddogfen hon yn eiddo i Jeremy Benn Associates Ltd. Ni Chaiff ei hatgynhyrchu'n gyfan gwbl nac yn rhannol, na'i datgelu i drydydd parti, heb ganiatâd Jeremy Benn Associates Ltd.






Cynllunio	HB	21/09/2022
Gwirio	CB	22/09/2022
Cymeradwyo	GB	23/09/2022



Yn cynnwys data OS © Hawlfraint y Goron a hawliau cronfa ddata 2022. Yn cynnwys gwybodaeth Cyfoeth Naturiol Cymru © Cyfoeth Naturiol Cymru a hawliau Cronfa Ddata. Cedwir pob hawl.



KEY

-  Cyngor Sir Powys
-  Awdurdod Parc Cenedlaethol Bannau Brycheiniog- gweler mapio penodol
-  Awdurdod Parc Cenedlaethol Eryri
-  Ffin anheddiad
-  Risg llifogydd gan cronfeydd dŵr

Nodiadau
 Mae'r map yn dangos y data risg llifogydd a gwybodaeth sy'n seiliedig ar deitl ac allwedd y map. Os na ddangosir unrhyw ddata ar y map, neu os nad yw'r holl nodweddion yn bresennol, mae hyn yn dangos nad yw'r ffinhonnell neu'r nodweddion llifogydd priodol yn bresennol yn yr ardal hon.

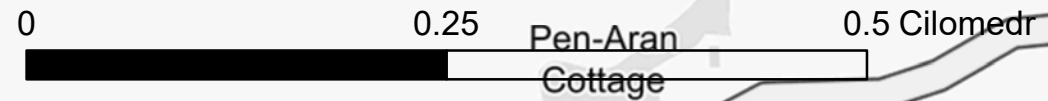


Cyngor Sir Powys
Asesiad Strategol Canlyniadau
Llifogydd Cam 1
Risg llifogydd gan cronfeydd dŵr

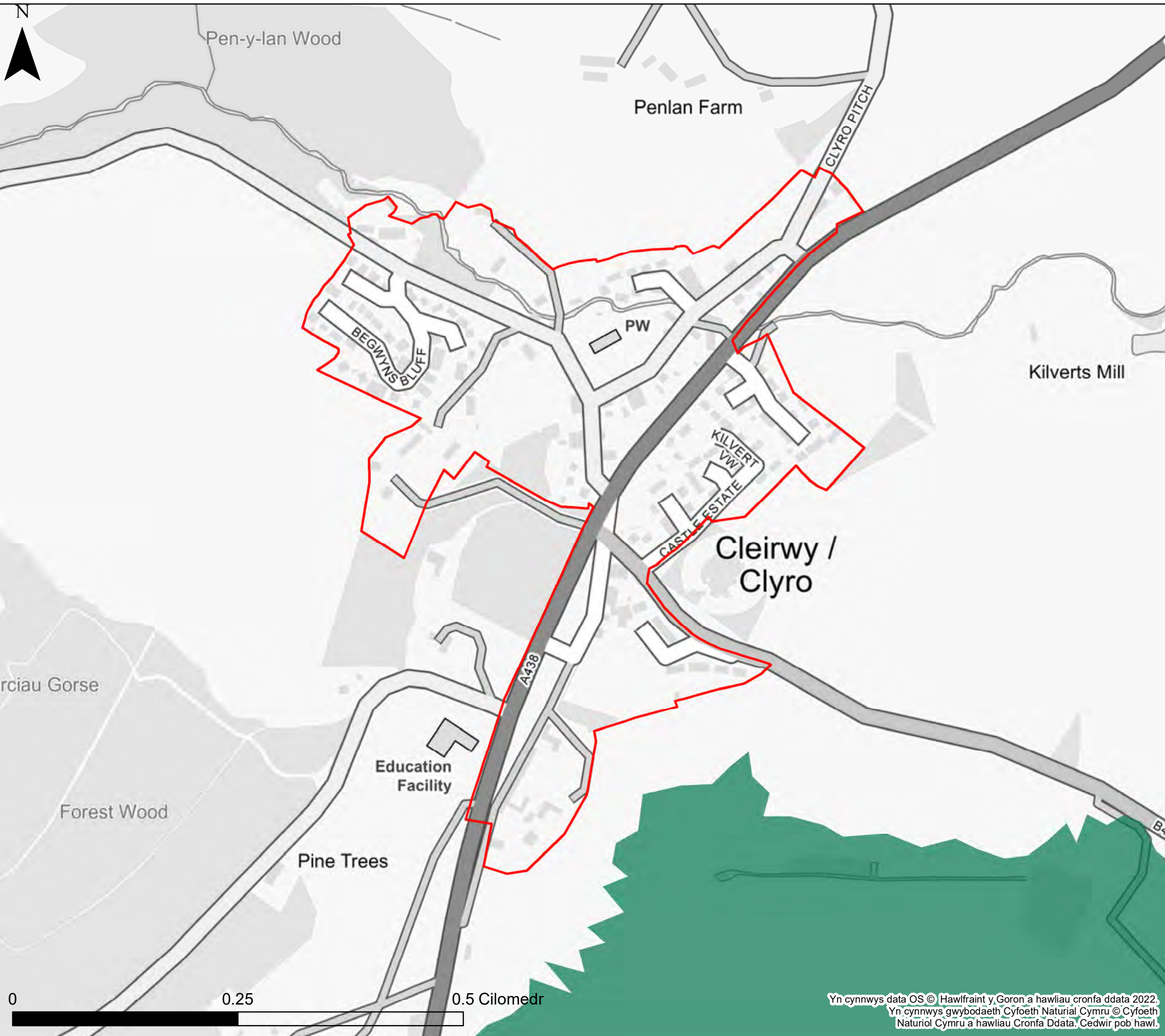
Ffin anheddiad- Ceri

Mae'r ddogfen hon yn eiddo i Jeremy Benn Associates Ltd. Ni Chaiff ei hatgynhyrchu'n gyfan gwbl nac yn rhannol, na'i datgelu i drydydd parti, heb ganiatâd Jeremy Benn Associates Ltd.

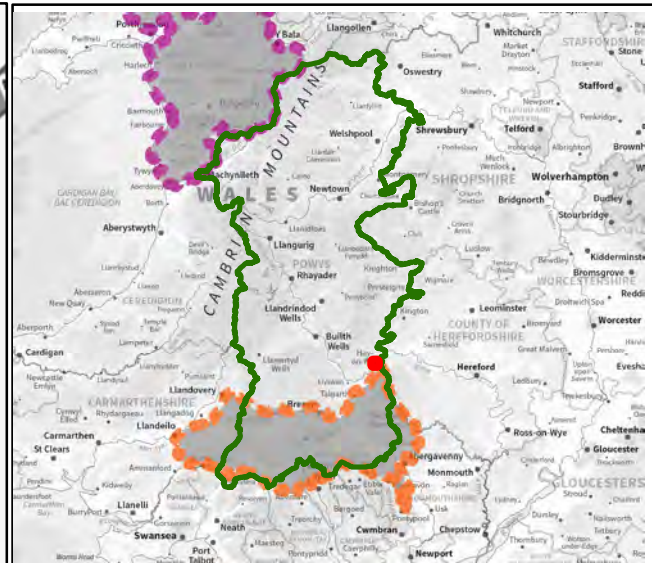
Cynllunio	HB	21/09/2022
Gwirio	CB	22/09/2022
Cymeradwyo	GB	23/09/2022



Yn cynnwys data OS © Hawlfraint y Goron a hawliau cronfa ddata 2022.
 Yn cynnwys gwybodaeth Cyfoeth Naturiol Cymru © Cyfoeth Naturiol Cymru a hawliau Cronfa Ddata. Cedwir pob hawl.



0 0.25 0.5 Cilomedr



KEY

- Cyngor Sir Powys
- Awdurdod Parc Cenedlaethol Bannau Brycheiniog- gweler mapio penodol
- Awdurdod Parc Cenedlaethol Eryri
- Ffin anheddiad
- Risg llifogydd gan cronfeydd dŵr

Nodiadau
 Mae'r map yn dangos y data risg llifogydd a gwybodaeth sy'n seiliedig ar deitl ac allwedd y map. Os na ddangosir unrhyw ddata ar y map, neu os nad yw'r holl nodweddion yn bresennol, mae hyn yn dangos nad yw'r ffynhonnell neu'r nodweddion llifogydd priodol yn bresennol yn yr ardal hon.



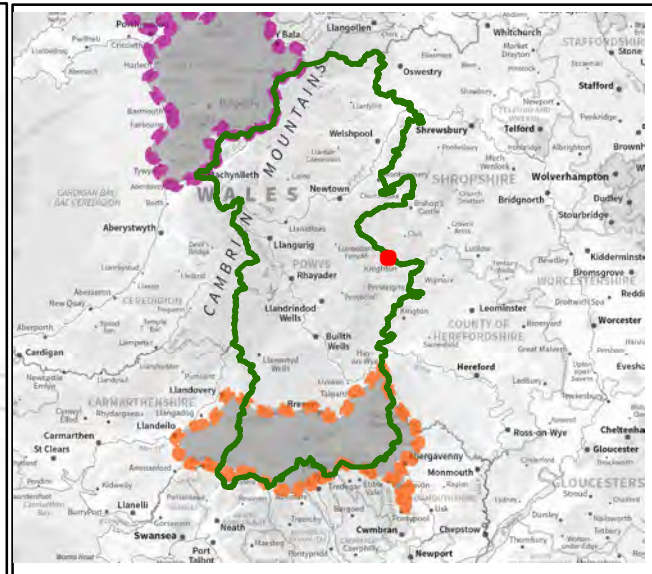
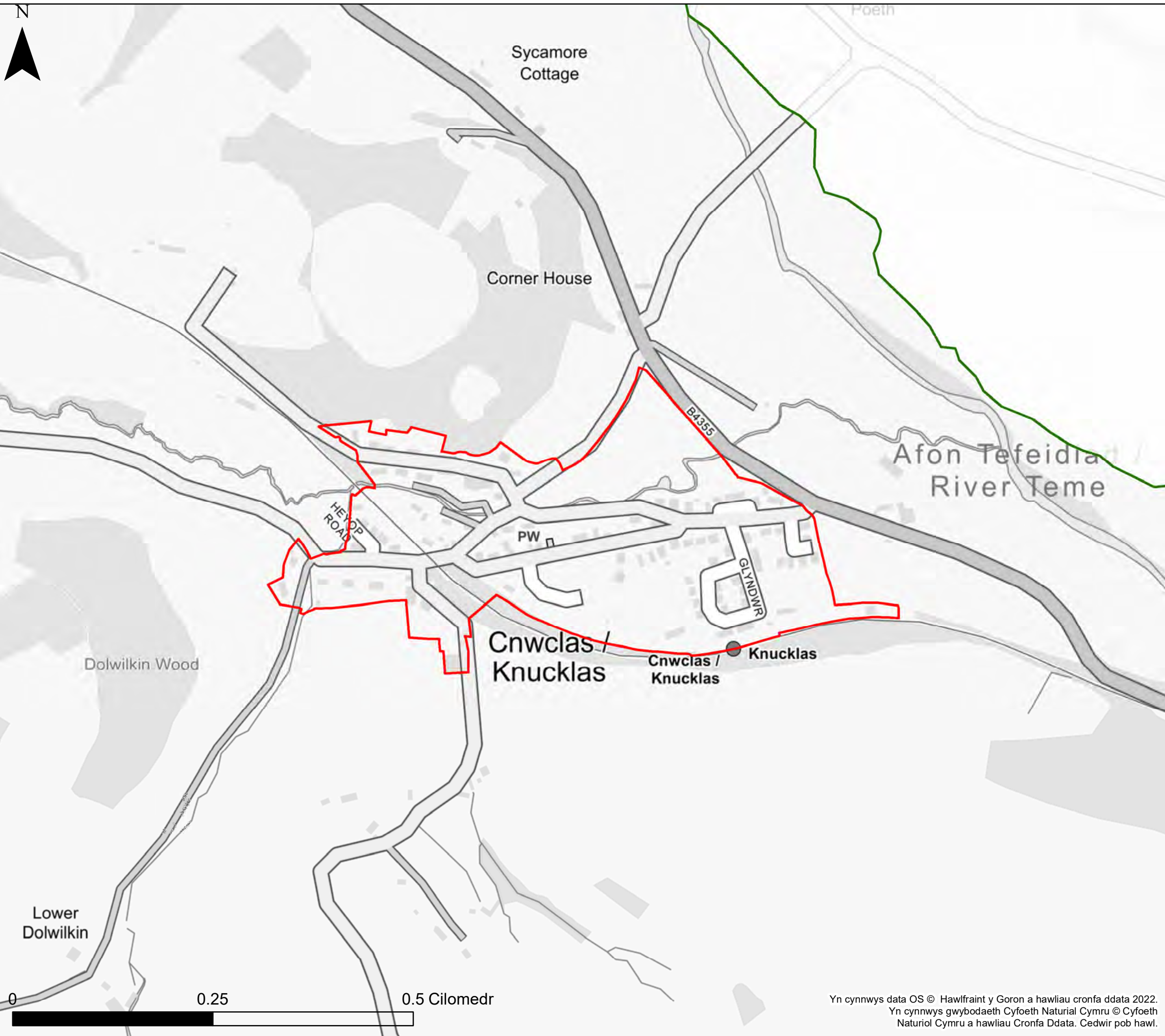
**Cyngor Sir Powys
 Aseiad Strategol Canlyniadau
 Llifogydd Cam 1
 Risg llifogydd gan cronfeydd dŵr**

Ffin anheddiad- Cleirwy






Mae'r ddogfen hon yn eiddo i Jeremy Benn Associates Ltd. Ni Chaiff ei hatgynhyrchu'n gyfan gwbl nac yn rhannol, na;i datgelu i drydydd parti, heb ganiatâd Jeremy Benn Associates Ltd.

Cynllunio	HB	21/09/2022
Gwirio	CB	22/09/2022
Cymeradwyo	GB	23/09/2022

Yn cynnwys data OS © Hawlfraint y Goron a hawliau cronfa ddata 2022.
 Yn cynnwys gwybodaeth Cyfoeth Naturiol Cymru © Cyfoeth Naturiol Cymru a hawliau Cronfa Ddata. Cedwir pob hawl.



KEY

-  Cyngor Sir Powys
-  Awdurdod Parc Cenedlaethol Bannau Brycheiniog- gweler mapio penodol
-  Awdurdod Parc Cenedlaethol Eryri
-  Ffin anheddiad
-  Risg llifogydd gan cronfeydd dŵr

Nodiadau
 Mae'r map yn dangos y data risg llifogydd a gwybodaeth sy'n seiliedig ar deitl ac allwedd y map. Os na ddangosir unrhyw ddata ar y map, neu os nad yw'r holl nodweddion yn bresennol, mae hyn yn dangos nad yw'r ffinhonnell neu'r nodweddion llifogydd priodol yn bresennol yn yr ardal hon.



**Cyngor Sir Powys
 Aseiad Strategol Canlyniadau
 Llifogydd Cam 1**

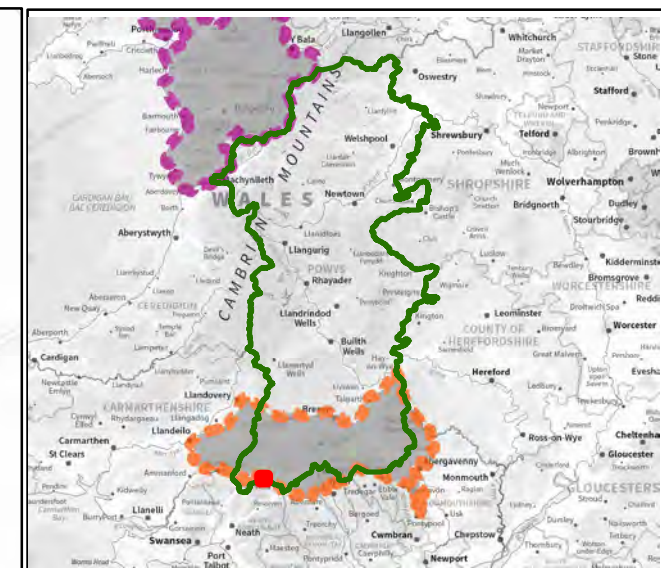
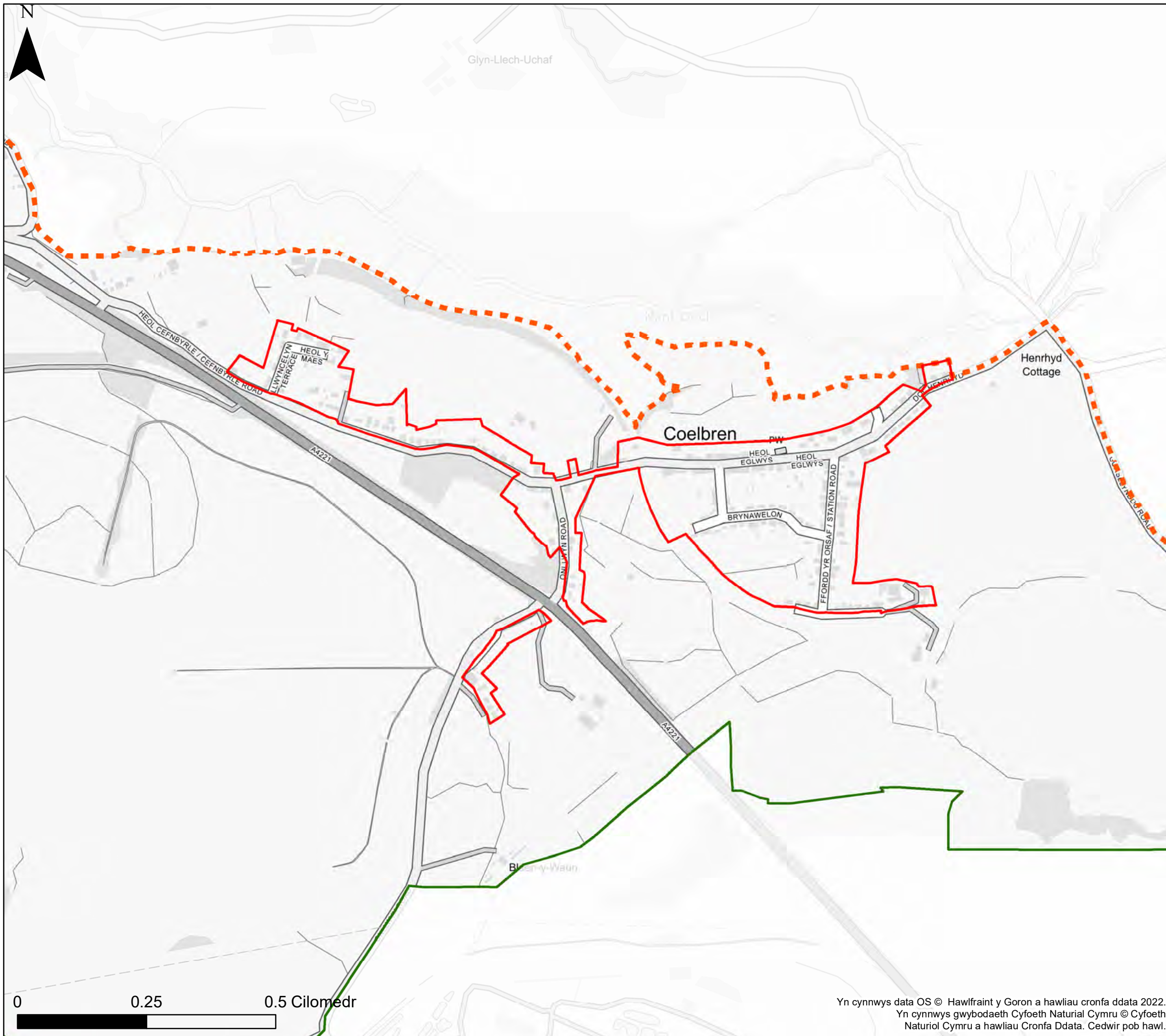
Risg llifogydd gan cronfeydd dŵr

Ffin anheddiad- Cnwclas






Mae'r ddogfen hon yn eiddo i Jeremy Benn Associates Ltd. Ni Chaiff ei hatgynhyrchu'n gyfan gwbl nac yn rhannol, na'i datgelu i drydydd parti, heb ganiatâd Jeremy Benn Associates Ltd.

Cynllunio	HB	21/09/2022
Gwirio	CB	22/09/2022
Cymeradwyo	GB	23/09/2022

Yn cynnwys data OS © Hawlfraint y Goron a hawliau cronfa ddata 2022.
 Yn cynnwys gwybodaeth Cyfoeth Naturiol Cymru © Cyfoeth Naturiol Cymru a hawliau Cronfa Ddata. Cedwir pob hawl.



KEY

-  Cyngor Sir Powys
-  Awdurdod Parc Cenedlaethol Bannau Brycheiniog- gweler mapio penodol
-  Awdurdod Parc Cenedlaethol Eryri
-  Ffin anheddiad
-  Risg llifogydd gan cronfeydd dŵr

Nodiadau
 Mae'r map yn dangos y data risg llifogydd a gwybodaeth sy'n seiliedig ar deitl ac allwedd y map. Os na ddangosir unrhyw ddata ar y map, neu os nad yw'r holl nodweddion yn bresennol, mae hyn yn dangos nad yw'r ffinhonnell neu'r nodweddion llifogydd priodol yn bresennol yn yr ardal hon.



Cyngor Sir Powys
Asesiad Strategol Canlyniadau
Llifogydd Cam 1
Risg llifogydd gan cronfeydd dŵr

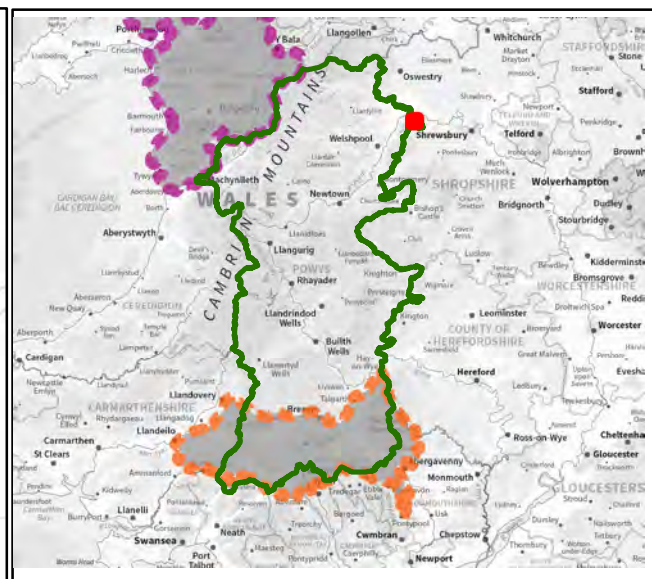

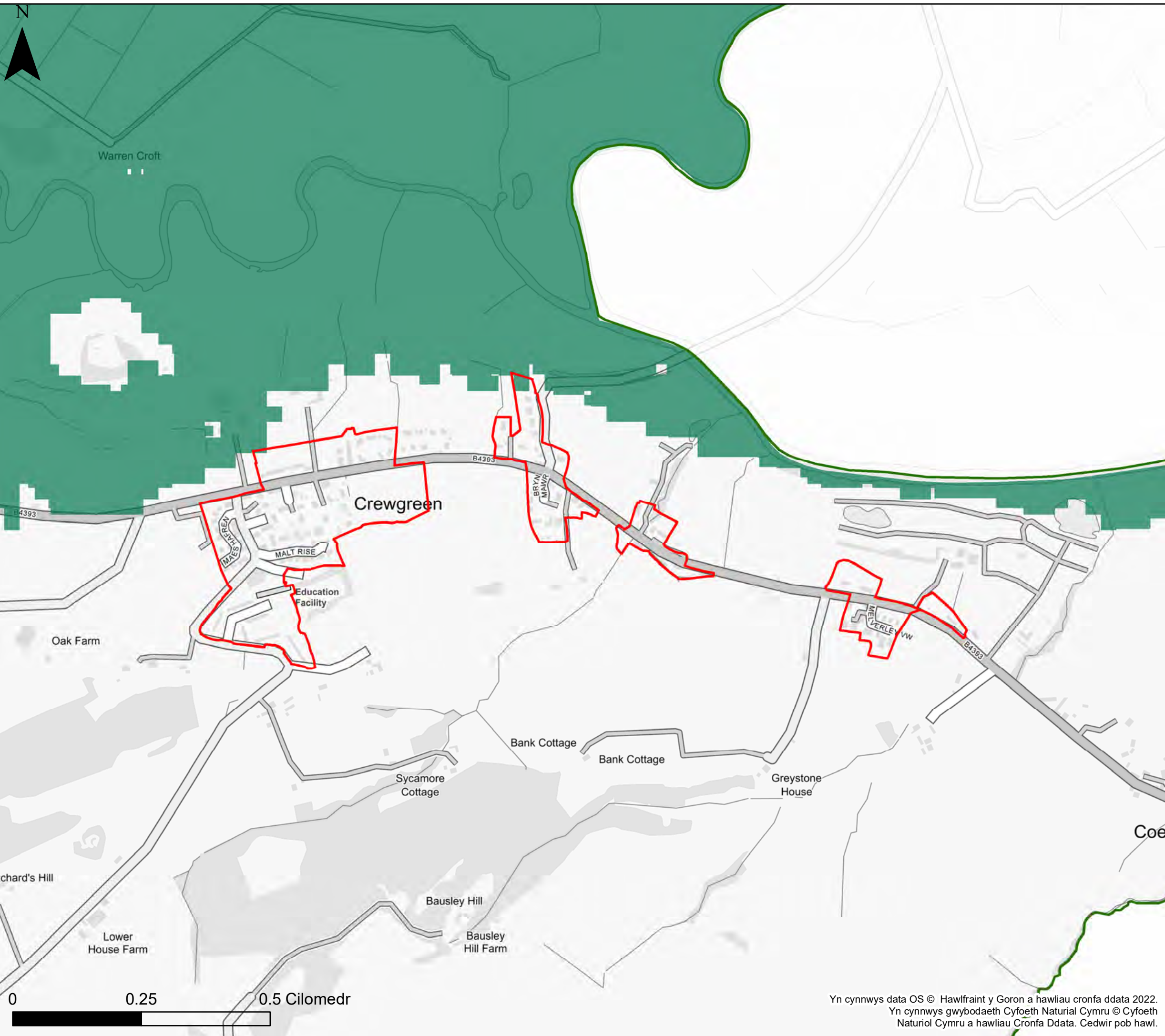
Ffin anheddiad- Coelbren

Mae'r ddogfen hon yn eiddo i Jeremy Benn Associates Ltd. Ni Chaiff ei hatgynhyrchu'n gyfan gwbl nac yn rhannol, na'i datgelu i drydydd parti, heb ganiatâd Jeremy Benn Associates Ltd.






Cynllunio	HB	21/09/2022
Gwirio	CB	22/09/2022
Cymeradwyo	GB	23/09/2022



Yn cynnwys data OS © Hawlfraint y Goron a hawliau cronfa ddata 2022.
 Yn cynnwys gwybodaeth Cyfoeth Naturiol Cymru © Cyfoeth Naturiol Cymru a hawliau Cronfa Ddata. Cedwir pob hawl.



KEY

-  Cyngor Sir Powys
-  Awdurdod Parc Cenedlaethol Bannau Brycheiniog- gweler mapio penodol
-  Awdurdod Parc Cenedlaethol Eryri
-  Ffin anheddiad
-  Risg llifogydd gan cronfeydd dŵr

Nodiadau
 Mae'r map yn dangos y data risg llifogydd a gwybodaeth sy'n seiliedig ar deitl ac allwedd y map. Os na ddangosir unrhyw ddata ar y map, neu os nad yw'r holl nodweddion yn bresennol, mae hyn yn dangos nad yw'r ffinhonnell neu'r nodweddion llifogydd priodol yn bresennol yn yr ardal hon.



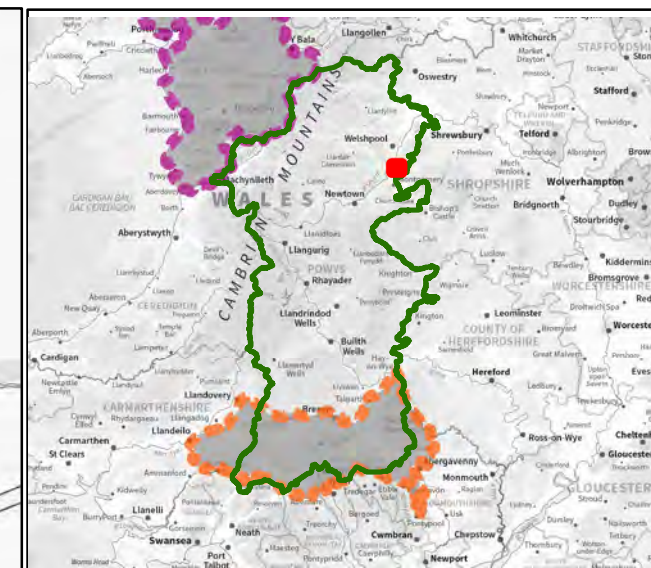
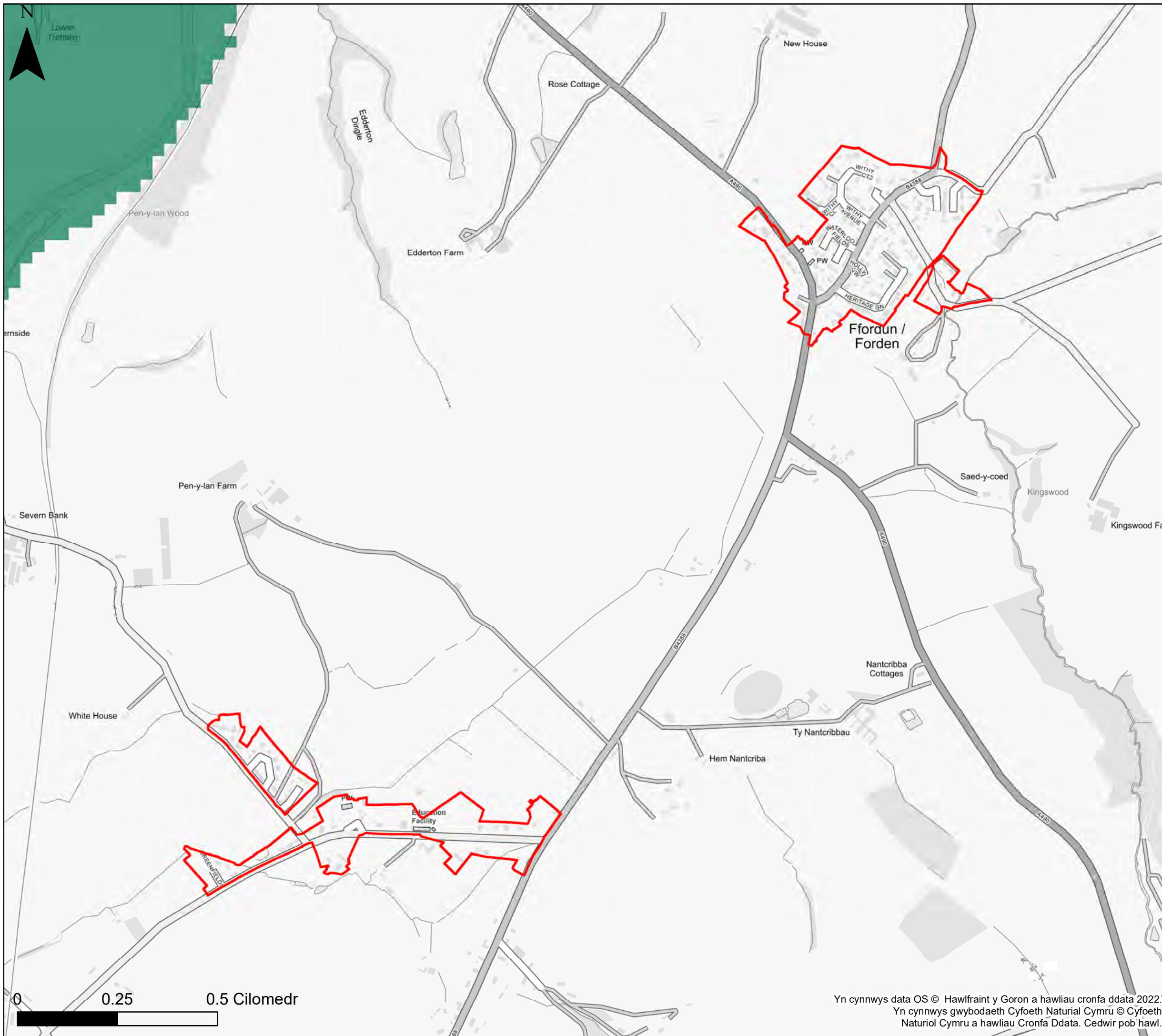
**Cyngor Sir Powys
 Aseiad Strategol Canlyniadau
 Llifogydd Cam 1
 Risg llifogydd gan cronfeydd dŵr**

Ffin anheddiad- Crewgreen






Mae'r ddogfen hon yn eiddo i Jeremy Benn Associates Ltd. Ni Chaiff ei hatgynhyrchu'n gyfan gwbl nac yn rhannol, na'i datgelu i drydydd parti, heb ganiatâd Jeremy Benn Associates Ltd.

Cynllunio	HB	21/09/2022
Gwirio	CB	22/09/2022
Cymeradwyo	GB	23/09/2022

Yn cynnwys data OS © Hawlfraint y Goron a hawliau cronfa ddata 2022.
 Yn cynnwys gwybodaeth Cyfoeth Naturiol Cymru © Cyfoeth Naturiol Cymru a hawliau Cronfa Ddata. Cedwir pob hawl.



KEY

-  Cyngor Sir Powys
-  Awdurdod Parc Cenedlaethol Bannau Brycheiniog- gweler mapio penodol
-  Awdurdod Parc Cenedlaethol Eryri
-  Ffin anheddiad
-  Risg llifogydd gan cronfeydd dŵr

Nodiadau
 Mae'r map yn dangos y data risg llifogydd a gwybodaeth sy'n seiliedig ar deitl ac allwedd y map. Os na ddangosir unrhyw ddata ar y map, neu os nad yw'r holl nodweddion yn bresennol, mae hyn yn dangos nad yw'r ffinhonnell neu'r nodweddion llifogydd priodol yn bresennol yn yr ardal hon.



Cyngor Sir Powys
Aseiad Strategol Canlyniadau
Llifogydd Cam 1
Risg llifogydd gan cronfeydd dŵr

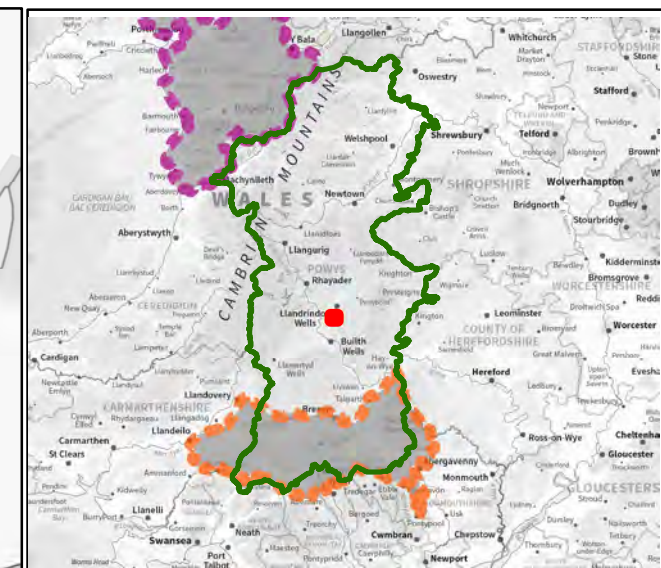
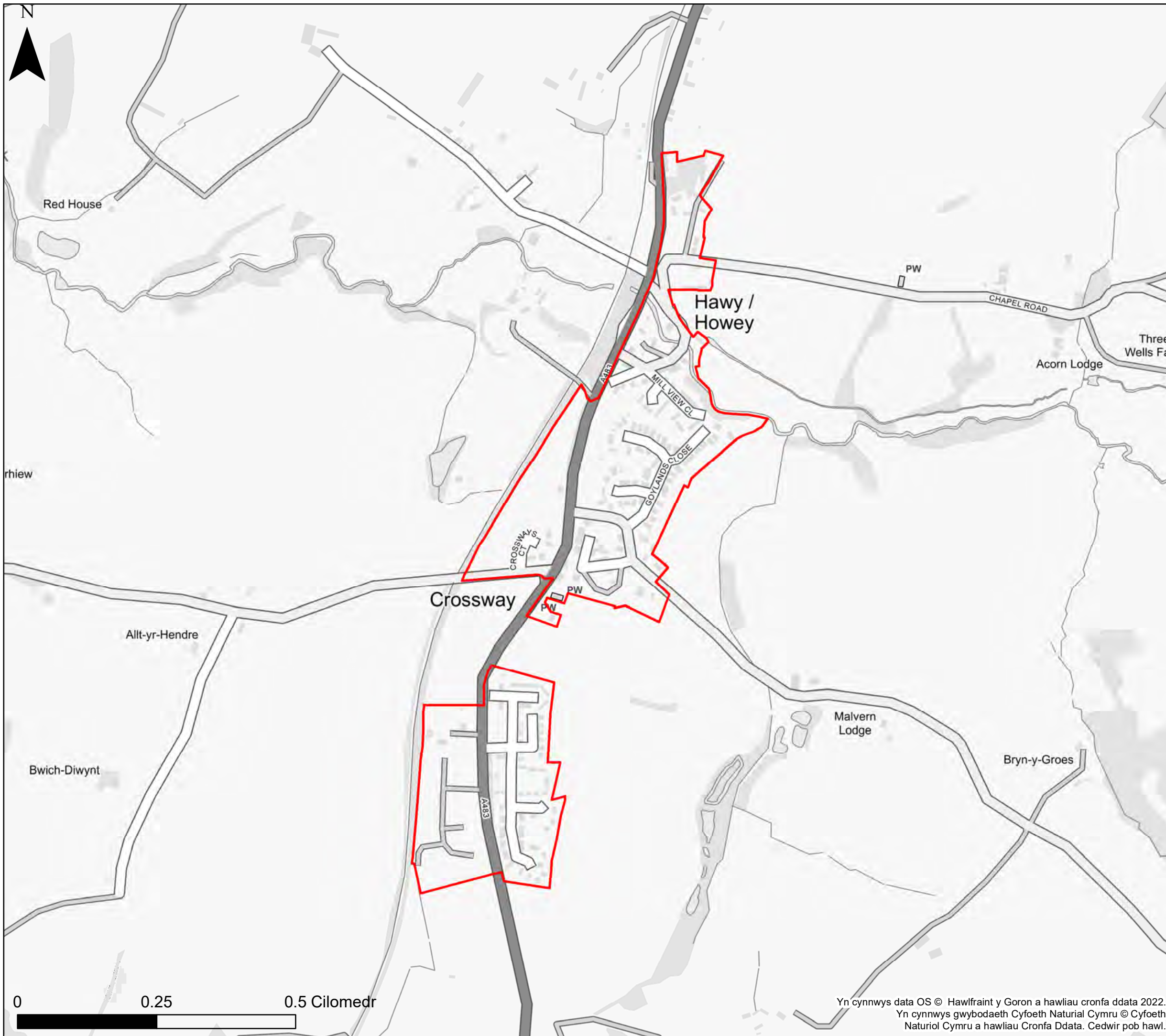
Ffin anheddiad- Ffordun

Mae'r ddogfen hon yn eiddo i Jeremy Benn Associates Ltd. Ni Chaiff ei hatgynhyrchu'n gyfan gwbl nac yn rhannol, na'i datgelu i drydydd parti, heb ganiatâd Jeremy Benn Associates Ltd.






Cynllunio	HB	21/09/2022
Gwirio	CB	22/09/2022
Cymeradwyo	GB	23/09/2022



Yn cynnwys data OS © Hawlfraint y Goron a hawliau cronfa ddata 2022.
 Yn cynnwys gwybodaeth Cyfoeth Naturiol Cymru © Cyfoeth Naturiol Cymru a hawliau Cronfa Ddata. Cedwir pob hawl.



KEY

-  Cyngor Sir Powys
-  Awdurdod Parc Cenedlaethol Bannau Brycheiniog- gweler mapio penodol
-  Awdurdod Parc Cenedlaethol Eryri
-  Ffin anheddiad
-  Risg llifogydd gan cronfeydd dŵr

Nodiadau
 Mae'r map yn dangos y data risg llifogydd a gwybodaeth sy'n seiliedig ar deitl ac allwedd y map. Os na ddangosir unrhyw ddata ar y map, neu os nad yw'r holl nodweddion yn bresennol, mae hyn yn dangos nad yw'r ffinhonnell neu'r nodweddion llifogydd priodol yn bresennol yn yr ardal hon.



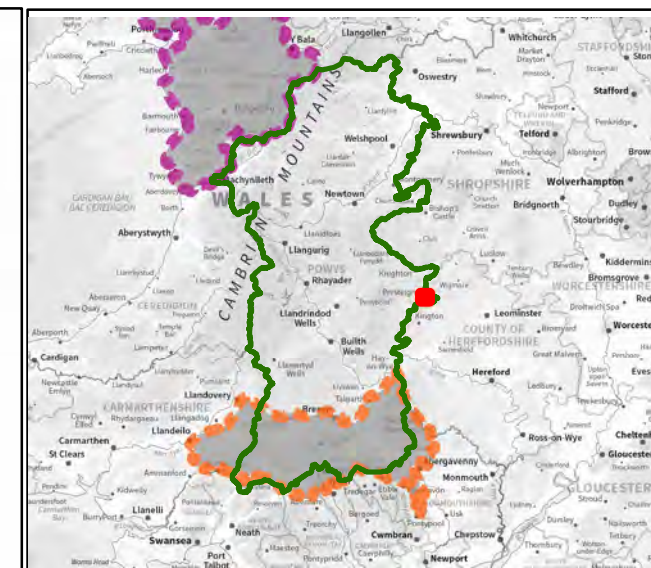
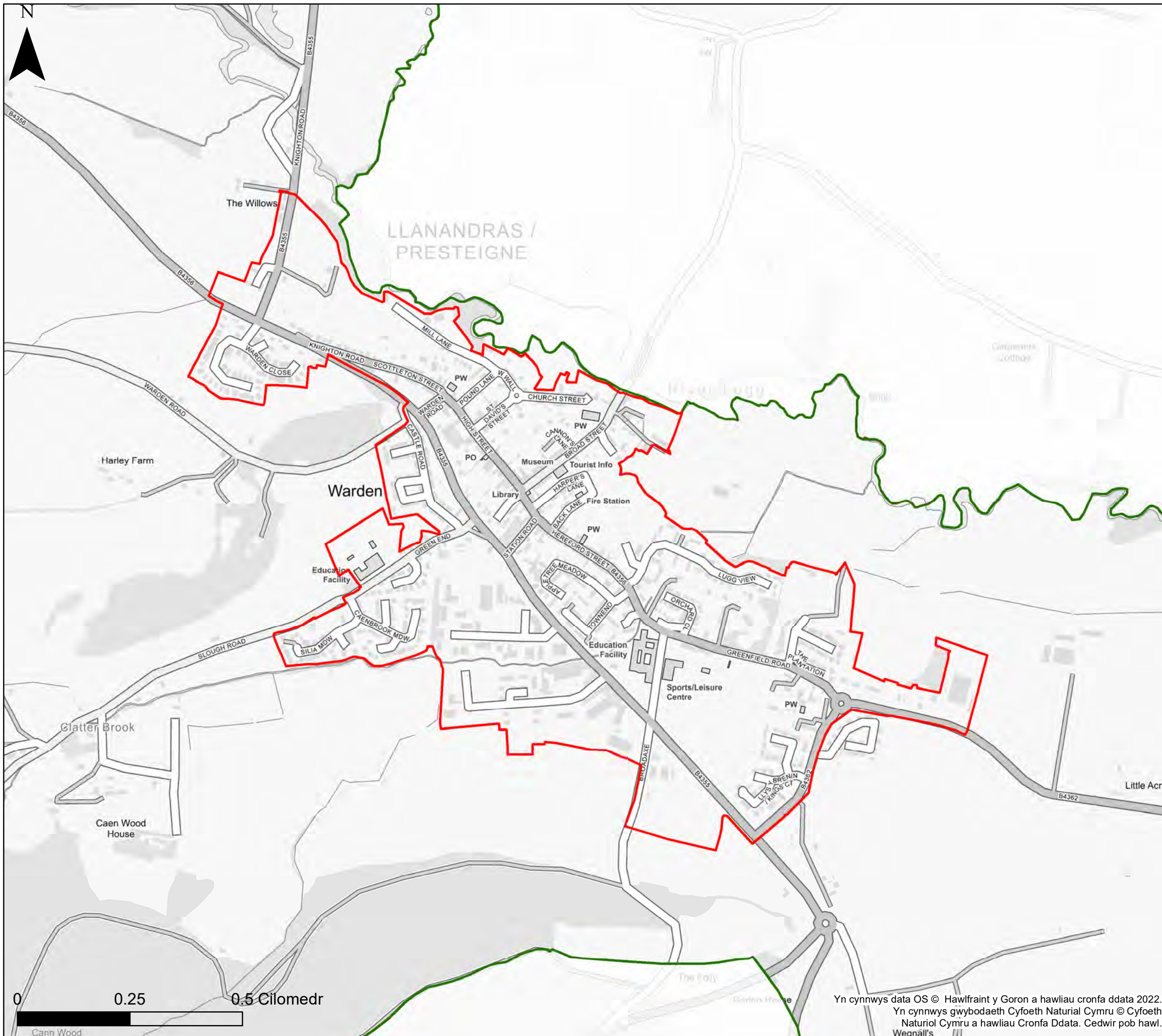
**Cyngor Sir Powys
 Aseiad Strategol Canlyniadau
 Llifogydd Cam 1
 Risg llifogydd gan cronfeydd dŵr**

Ffin anheddiad- Hawy






Mae'r ddogfen hon yn eiddo i Jeremy Benn Associates Ltd. Ni Chaiff ei hatgynhyrchu'n gyfan gwbl nac yn rhannol, na'i datgelu i drydydd parti, heb ganiatâd Jeremy Benn Associates Ltd.

Cynllunio	HB	21/09/2022
Gwirio	CB	22/09/2022
Cymeradwyo	GB	23/09/2022

Yn cynnwys data OS © Hawlfraint y Goron a hawliau cronfa ddata 2022.
 Yn cynnwys gwybodaeth Cyfoeth Naturiol Cymru © Cyfoeth Naturiol Cymru a hawliau Cronfa Ddata. Cedwir pob hawl.



KEY

-  Cyngor Sir Powys
-  Awdurdod Parc Cenedlaethol Bannau Brycheiniog- gweler mapio penodol
-  Awdurdod Parc Cenedlaethol Eryri
-  Ffin anheddiad
-  Risg llifogydd gan cronfeydd dŵr

Nodiadau
 Mae'r map yn dangos y data risg llifogydd a gwybodaeth sy'n seiliedig ar deitl ac allwedd y map. Os na ddangosir unrhyw ddata ar y map, neu os nad yw'r holl nodweddion yn bresennol, mae hyn yn dangos nad yw'r ffin hon neu'r nodweddion llifogydd priodol yn bresennol yn yr ardal hon.



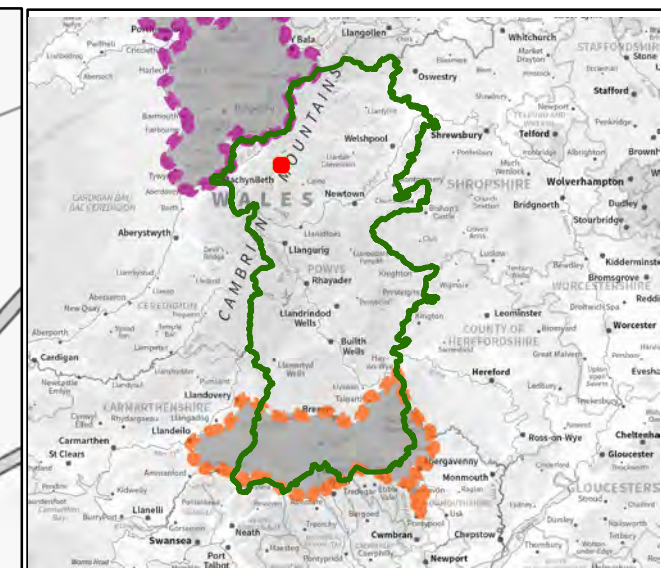
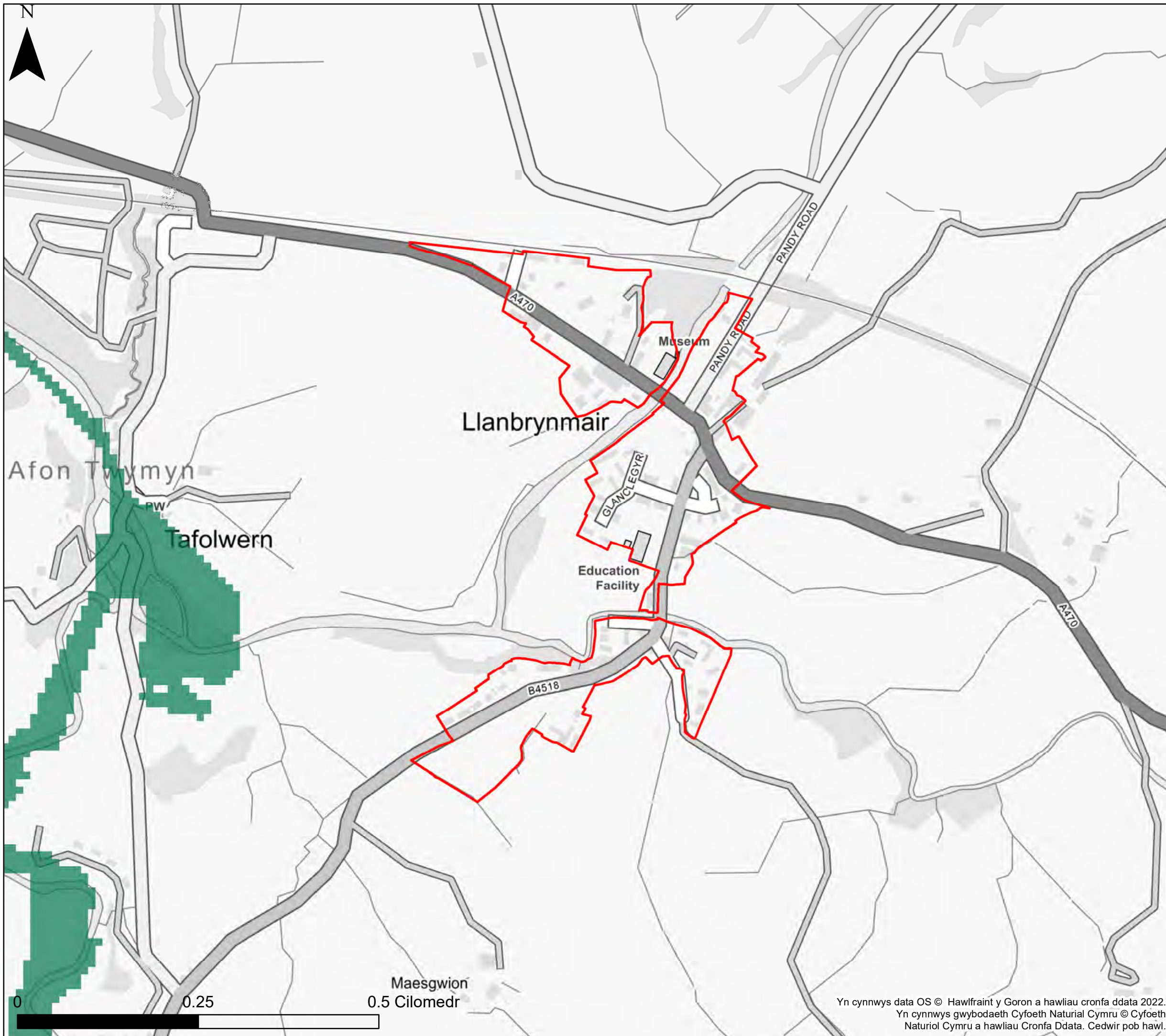
Cyngor Sir Powys
Aseiad Strategol Canlyniadau
Llifogydd Cam 1
Risg llifogydd gan cronfeydd dŵr

Ffin anheddiad- Llanandras






Mae'r ddogfen hon yn eiddo i Jeremy Benn Associates Ltd. Ni Chaiff ei hatgynhyrchu'n gyfan gwbl nac yn rhannol, na'i datgelu i drydydd parti, heb ganiatâd Jeremy Benn Associates Ltd.

Cynllunio	HB	21/09/2022
Gwirio	CB	22/09/2022
Cymeradwyo	GB	23/09/2022

Yn cynnwys data OS © Hawlfraint y Goron a hawliau cronfa ddata 2022.
 Yn cynnwys gwybodaeth Cyfoeth Naturiol Cymru © Cyfoeth Naturiol Cymru a hawliau Cronfa Ddata. Cedwir pob hawl.
 Wagnall's



KEY

-  Cyngor Sir Powys
-  Awdurdod Parc Cenedlaethol Bannau Brycheiniog- gweler mapio penodol
-  Awdurdod Parc Cenedlaethol Eryri
-  Ffin anheddiad
-  Risg llifogydd gan cronfeydd dŵr

Nodiadau
 Mae'r map yn dangos y data risg llifogydd a gwybodaeth sy'n seiliedig ar deitl ac allwedd y map. Os na ddangosir unrhyw ddata ar y map, neu os nad yw'r holl nodweddion yn bresennol, mae hyn yn dangos nad yw'r fflynhonnell neu'r nodweddion llifogydd priodol yn bresennol yn yr ardal hon.




**Cyngor Sir Powys
 Aseiad Strategol Canlyniadau
 Llifogydd Cam 1
 Risg llifogydd gan cronfeydd dŵr**

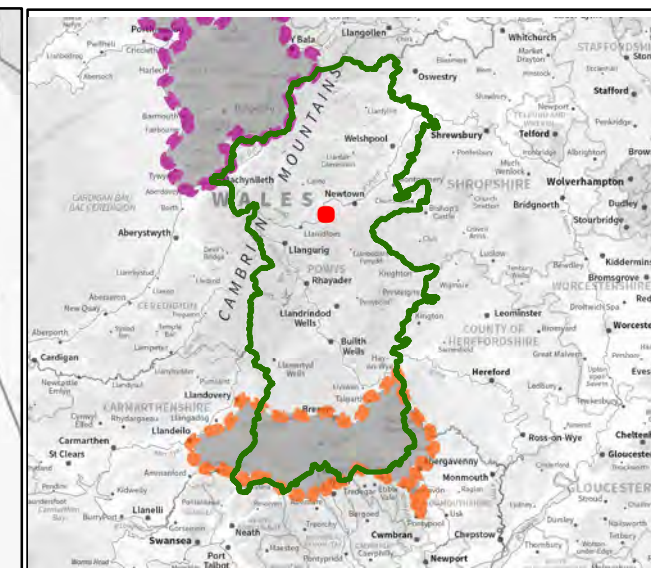

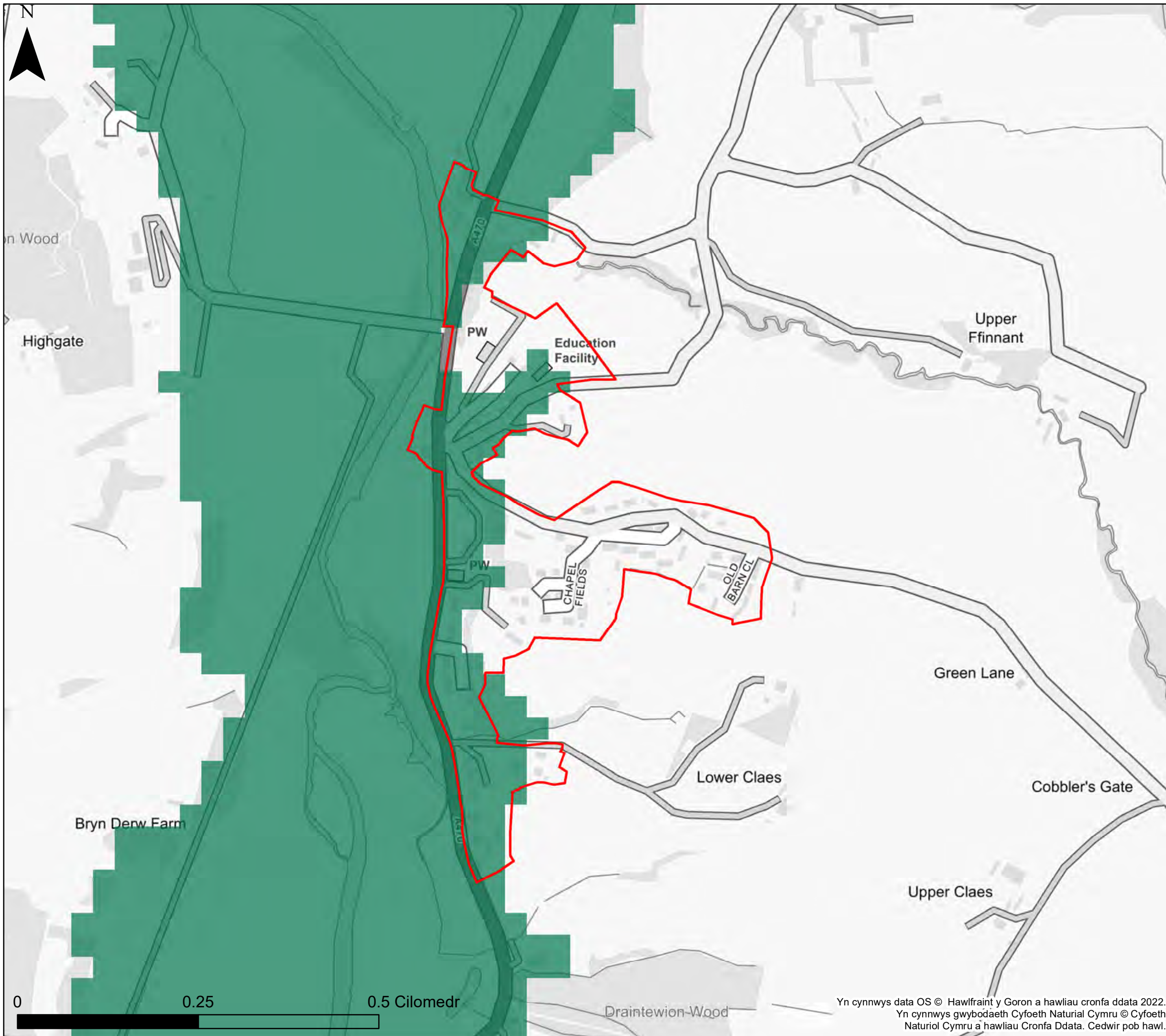
Ffin anheddiad- Llanbryn-mair

Mae'r ddogfen hon yn eiddo i Jeremy Benn Associates Ltd. Ni Chaiff ei hatgynhyrchu'n gyfan gwbl nac yn rhannol, na'i datgelu i drydydd parti, heb ganiatâd Jeremy Benn Associates Ltd.






Cynllunio	HB	21/09/2022
Gwirio	CB	22/09/2022
Cymeradwyo	GB	23/09/2022



Yn cynnwys data OS © Hawlfraint y Goron a hawliau cronfa ddata 2022.
 Yn cynnwys gwybodaeth Cyfoeth Naturiol Cymru © Cyfoeth Naturiol Cymru a hawliau Cronfa Ddata. Cedwir pob hawl.



KEY

-  Cyngor Sir Powys
-  Awdurdod Parc Cenedlaethol Bannau Brycheiniog- gweler mapio penodol
-  Awdurdod Parc Cenedlaethol Eryri
-  Ffin anheddiad
-  Risg llifogydd gan cronfeydd dŵr

Nodiadau
 Mae'r map yn dangos y data risg llifogydd a gwybodaeth sy'n seiliedig ar deitl ac allwedd y map. Os na ddangosir unrhyw ddata ar y map, neu os nad yw'r holl nodweddion yn bresennol, mae hyn yn dangos nad yw'r ffynhonnell neu'r nodweddion llifogydd priodol yn bresennol yn yr ardal hon.



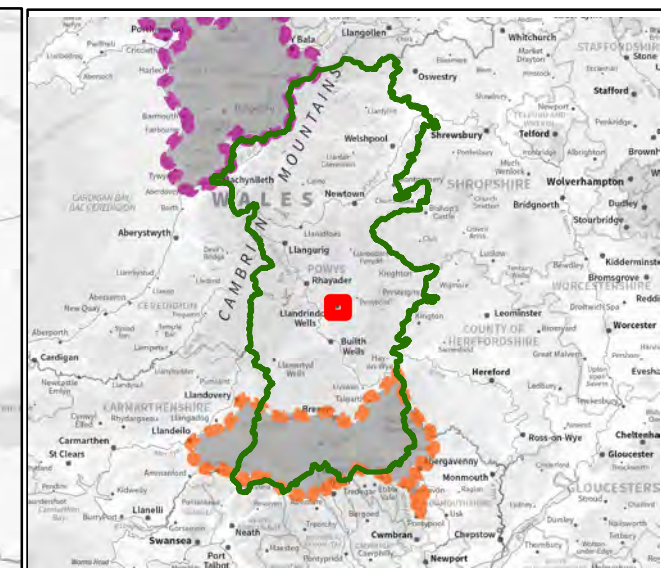
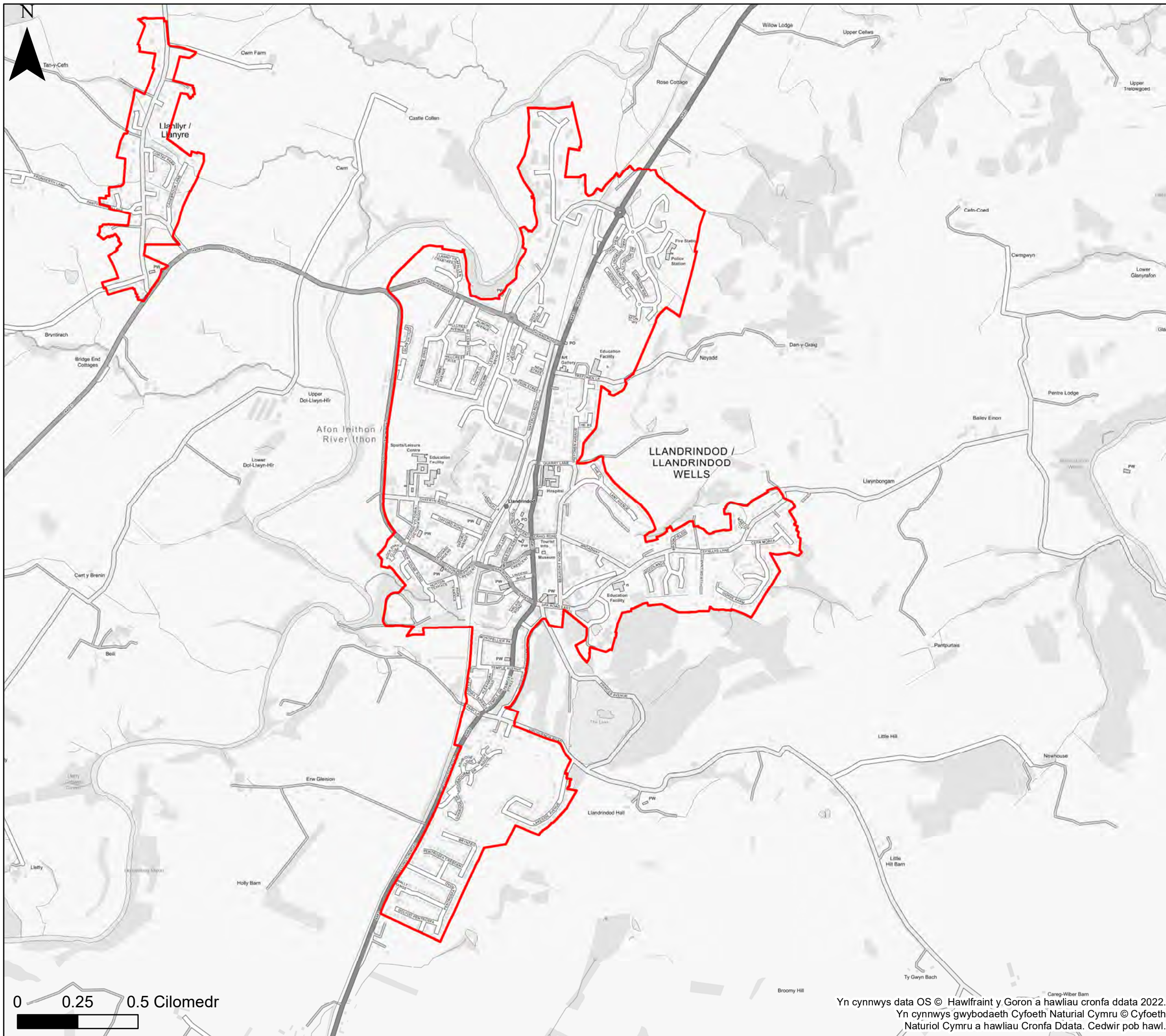
**Cyngor Sir Powys
 Aseiad Strategol Canlyniadau
 Llifogydd Cam 1
 Risg llifogydd gan cronfeydd dŵr**

Ffin anheddiad- Llandinam






Mae'r ddogfen hon yn eiddo i Jeremy Benn Associates Ltd. Ni Chaiff ei hatgynhyrchu'n gyfan gwbl nac yn rhannol, na;i datgelu i drydydd parti, heb ganiatâd Jeremy Benn Associates Ltd.

Cynllunio	HB	21/09/2022
Gwirio	CB	22/09/2022
Cymeradwyo	GB	23/09/2022

Yn cynnwys data OS © Hawffraint y Goron a hawliau cronfa ddata 2022.
 Yn cynnwys gwybodaeth Cyfoeth Naturiol Cymru © Cyfoeth Naturiol Cymru a hawliau Cronfa Ddata. Cedwir pob hawl.



KEY

-  Cyngor Sir Powys
-  Awdurdod Parc Cenedlaethol Bannau Brycheiniog- gweler mapio penodol
-  Awdurdod Parc Cenedlaethol Eryri
-  Ffin anheddiad
-  Risg llifogydd gan cronfeydd dŵr

Nodiadau
 Mae'r map yn dangos y data risg llifogydd a gwybodaeth sy'n seiliedig ar deitl ac allwedd y map. Os na ddangosir unrhyw ddata ar y map, neu os nad yw'r holl nodweddion yn bresennol, mae hyn yn dangos nad yw'r ffynhonnell neu'r nodweddion llifogydd priodol yn bresennol yn yr ardal hon.

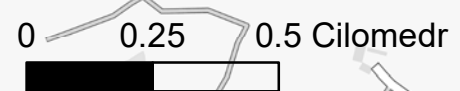


Cyngor Sir Powys
Aseiad Strategol Canlyniadau
Llifogydd Cam 1
Risg llifogydd gan cronfeydd dŵr

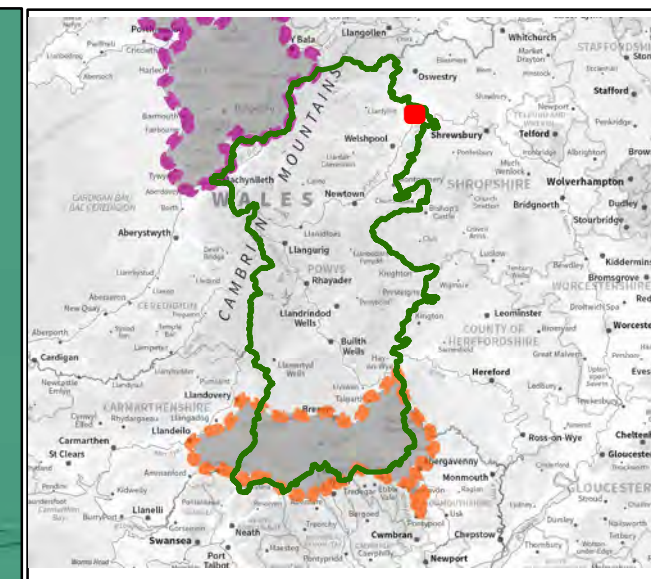
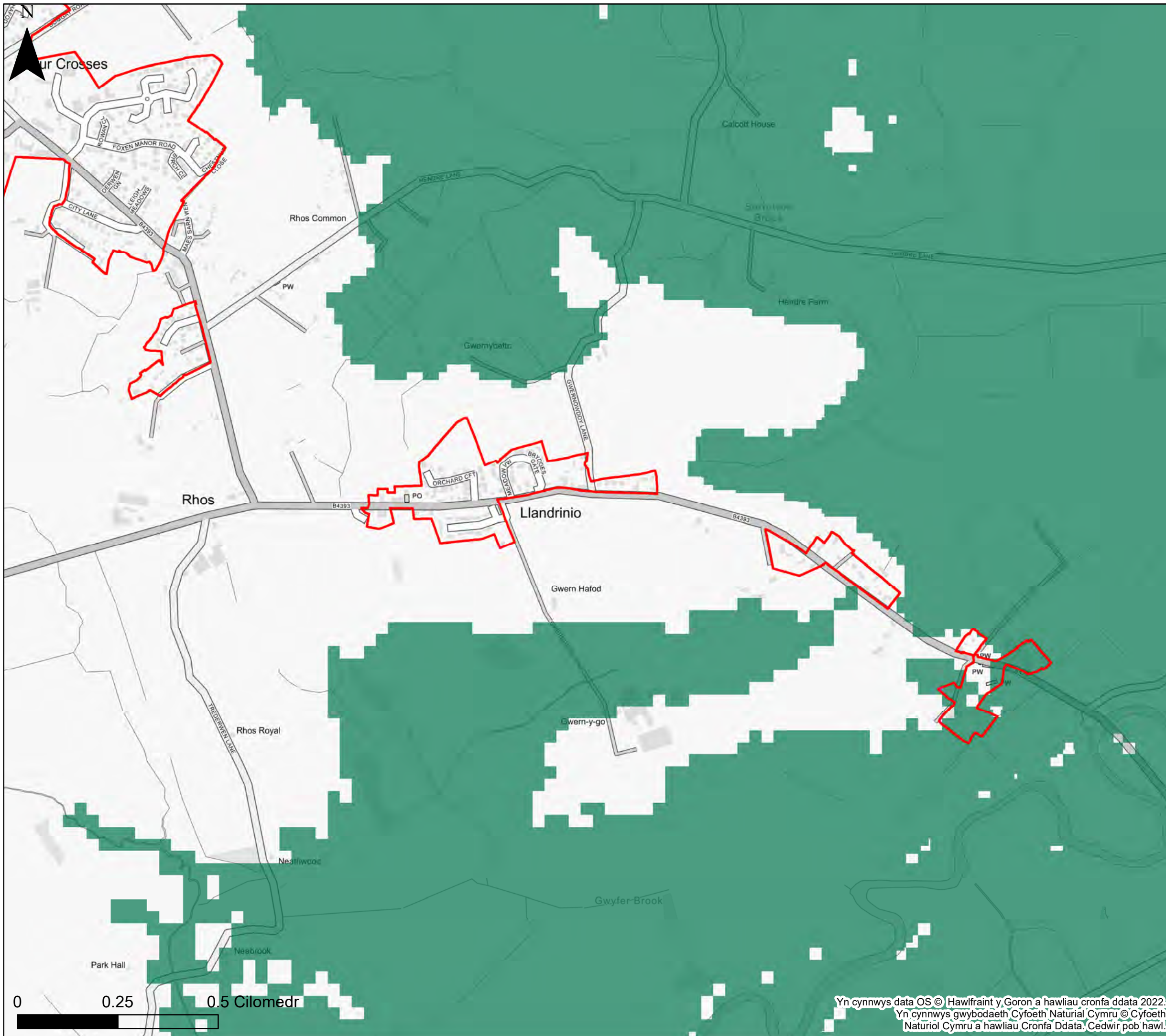
Ffin anheddiad- Llandrindod

Mae'r ddogfen hon yn eiddo i Jeremy Benn Associates Ltd. Ni Chaiff ei hatgynhyrchu'n gyfan gwbl nac yn rhannol, na'i datgelu i drydydd parti, heb ganiatâd Jeremy Benn Associates Ltd.






Cynllunio	HB	21/09/2022
Gwirio	CB	22/09/2022
Cymeradwyo	GB	23/09/2022



Yn cynnwys data OS © Hawlfraint y Goron a hawliau cronfa ddata 2022.
 Yn cynnwys gwybodaeth Cyfoeth Naturiol Cymru © Cyfoeth Naturiol Cymru a hawliau Cronfa Ddata. Cedwir pob hawl.



KEY

-  Cyngor Sir Powys
-  Awdurdod Parc Cenedlaethol Bannau Brycheiniog- gweler mapio penodol
-  Awdurdod Parc Cenedlaethol Eryri
-  Ffin anheddiad
-  Risg llifogydd gan cronfeydd dŵr

Nodiadau
 Mae'r map yn dangos y data risg llifogydd a gwybodaeth sy'n seiliedig ar deitl ac allwedd y map. Os na ddangosir unrhyw ddata ar y map, neu os nad yw'r holl nodweddion yn bresennol, mae hyn yn dangos nad yw'r ffynhonnell neu'r nodweddion llifogydd priodol yn bresennol yn yr ardal hon.



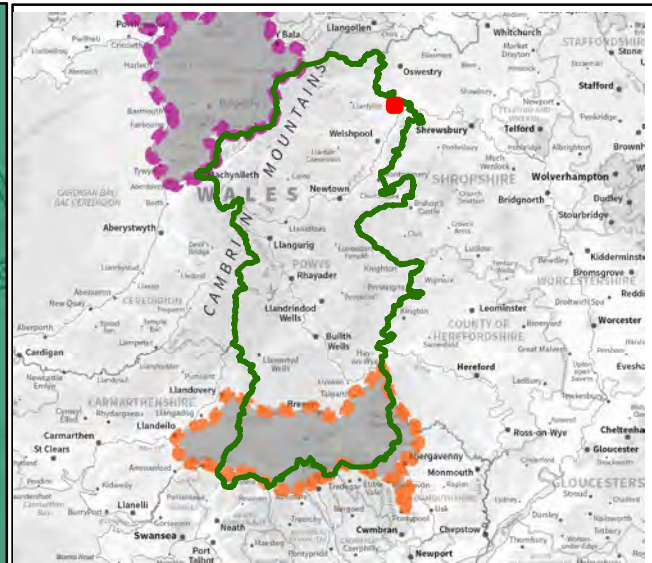
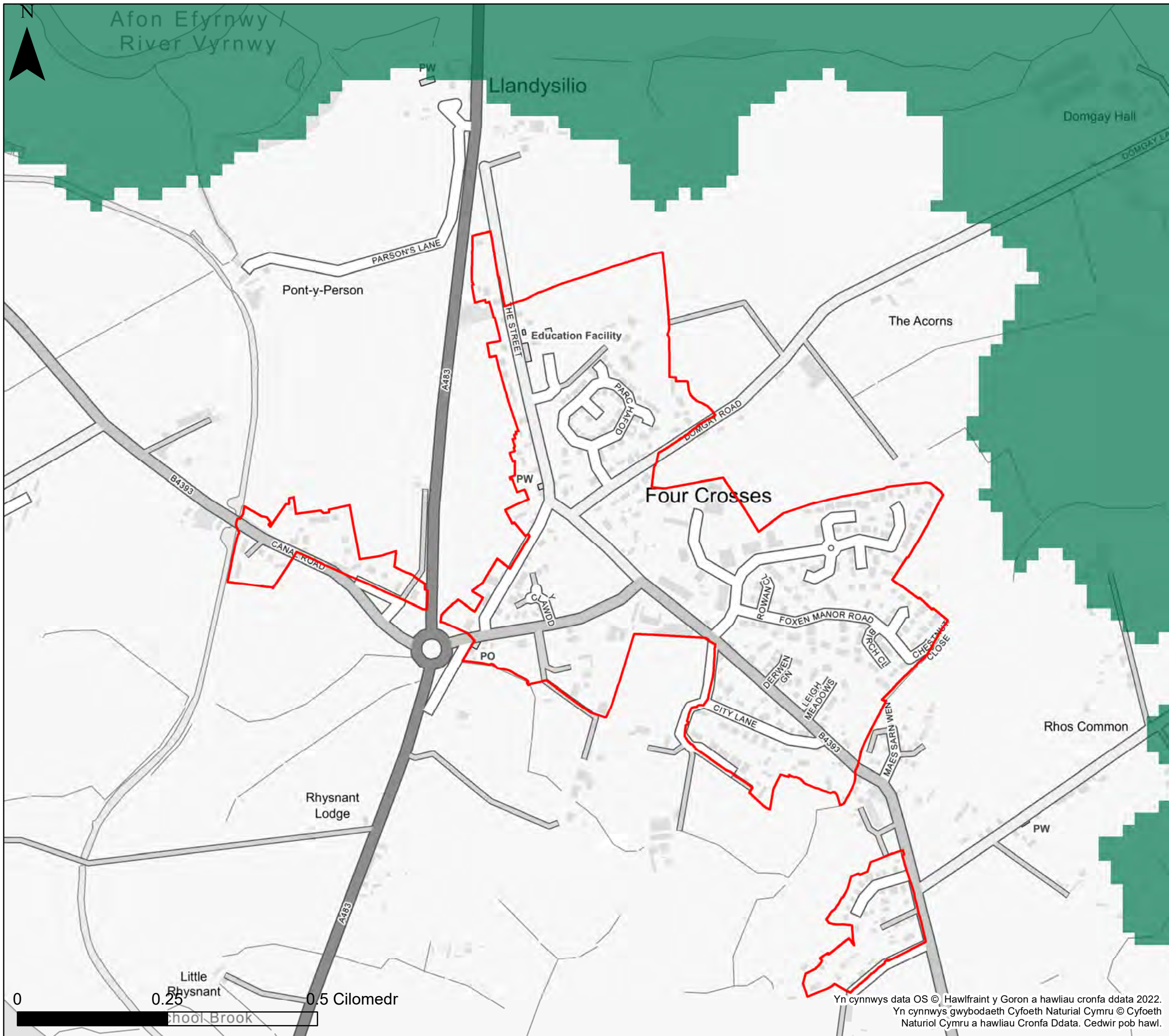
Cyngor Sir Powys
Asesiad Strategol Canlyniadau
Llifogydd Cam 1
Risg llifogydd gan cronfeydd dŵr

Ffin anheddiad- Llandrinio






Mae'r ddogfen hon yn eiddo i Jeremy Benn Associates Ltd. Ni Chaiff ei hatgynhyrchu'n gyfan gwbl nac yn rhannol, na'i datgelu i drydydd parti, heb ganiatâd Jeremy Benn Associates Ltd.

Cynllunio	HB	21/09/2022
Gwirio	CB	22/09/2022
Cymeradwyo	GB	23/09/2022

Yn cynnwys data OS © Hawlfraint y Goron a hawliau cronfa ddata 2022.
 Yn cynnwys gwybodaeth Cyfoeth Naturiol Cymru © Cyfoeth Naturiol Cymru a hawliau Cronfa Ddata. Cedwir pob hawl.



KEY

-  Cyngor Sir Powys
-  Awdurdod Parc Cenedlaethol Bannau Brycheiniog- gweler mapio penodol
-  Awdurdod Parc Cenedlaethol Eryri
-  Ffin anheddiad
-  Risg llifogydd gan cronfeydd dŵr

Nodiadau
 Mae'r map yn dangos y data risg llifogydd a gwybodaeth sy'n seiliedig ar deitl ac allwedd y map. Os na ddangosir unrhyw ddata ar y map, neu os nad yw'r holl nodweddion yn bresennol, mae hyn yn dangos nad yw'r ffinhonnell neu'r nodweddion llifogydd priodol yn bresennol yn yr ardal hon.



Cyngor Sir Powys
Aseiad Strategol Canlyniadau
Llifogydd Cam 1
Risg llifogydd gan cronfeydd dŵr

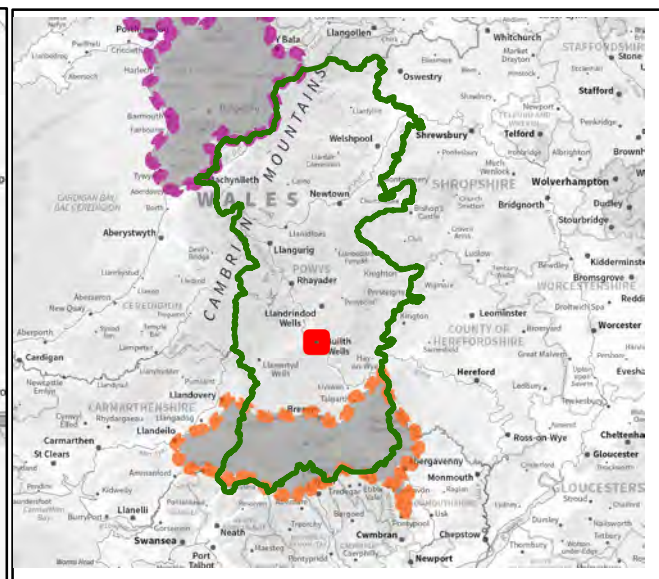
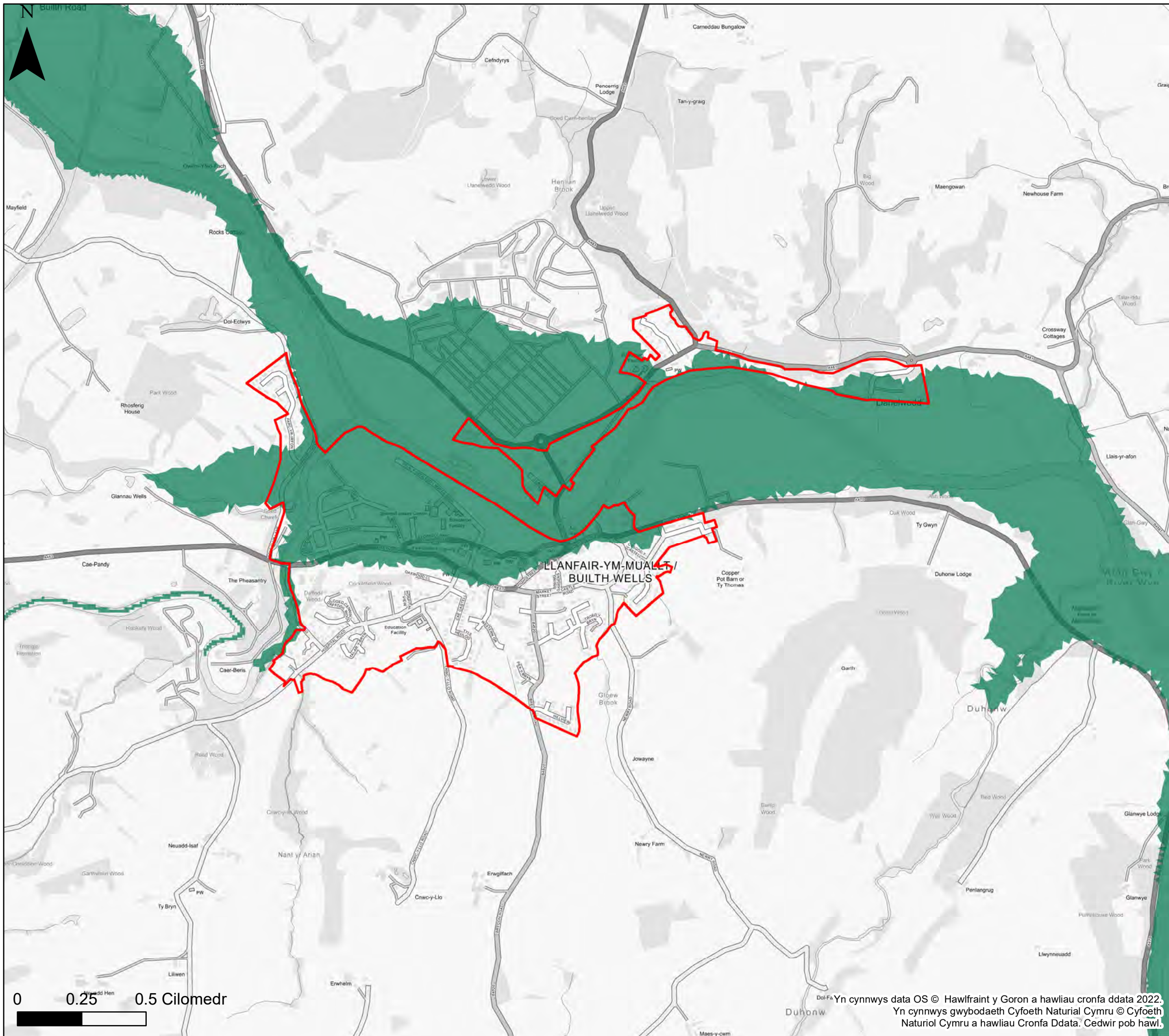
Ffin anheddiad- Llandysilio

Mae'r ddogfen hon yn eiddo i Jeremy Benn Associates Ltd. Ni Chaiff ei hatgynhyrchu'n gyfan gwbl nac yn rhannol, na'i datgelu i drydydd parti, heb ganiatâd Jeremy Benn Associates Ltd.






Cynllunio	HB	21/09/2022
Gwirio	CB	22/09/2022
Cymeradwyo	GB	23/09/2022



Yn cynnwys data OS © Hawlfraint y Goron a hawliau cronfa ddata 2022.
 Yn cynnwys gwybodaeth Cyfoeth Naturiol Cymru © Cyfoeth Naturiol Cymru a hawliau Cronfa Ddata. Cedwir pob hawl.



KEY

-  Cyngor Sir Powys
-  Awdurdod Parc Cenedlaethol Bannau Brycheiniog- gweler mapio penodol
-  Awdurdod Parc Cenedlaethol Eryri
-  Ffin anheddiad
-  Risg llifogydd gan cronfeydd dŵr

Nodiadau
 Mae'r map yn dangos y data risg llifogydd a gwybodaeth sy'n seiliedig ar deitl ac allwedd y map. Os na ddangosir unrhyw ddata ar y map, neu os nad yw'r holl nodweddion yn bresennol, mae hyn yn dangos nad yw'r ffinhonnell neu'r nodweddion llifogydd priodol yn bresennol yn yr ardal hon.



**Cyngor Sir Powys
 Aseiad Strategol Canlyniadau
 Llifogydd Cam 1**

Risg llifogydd gan cronfeydd dŵr

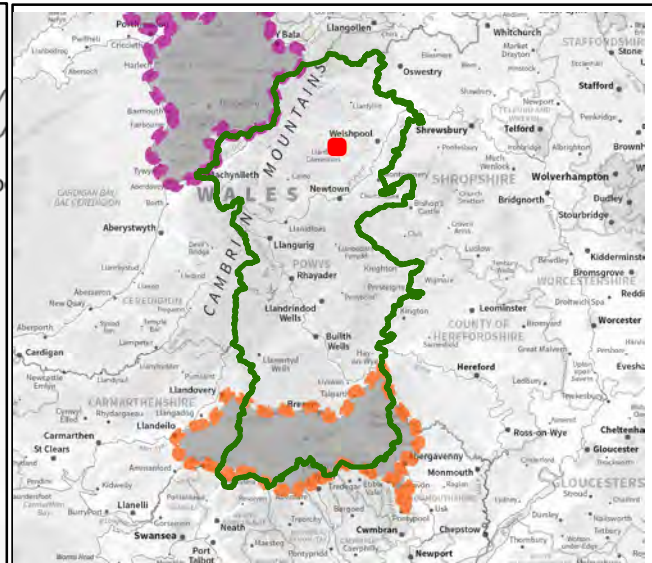
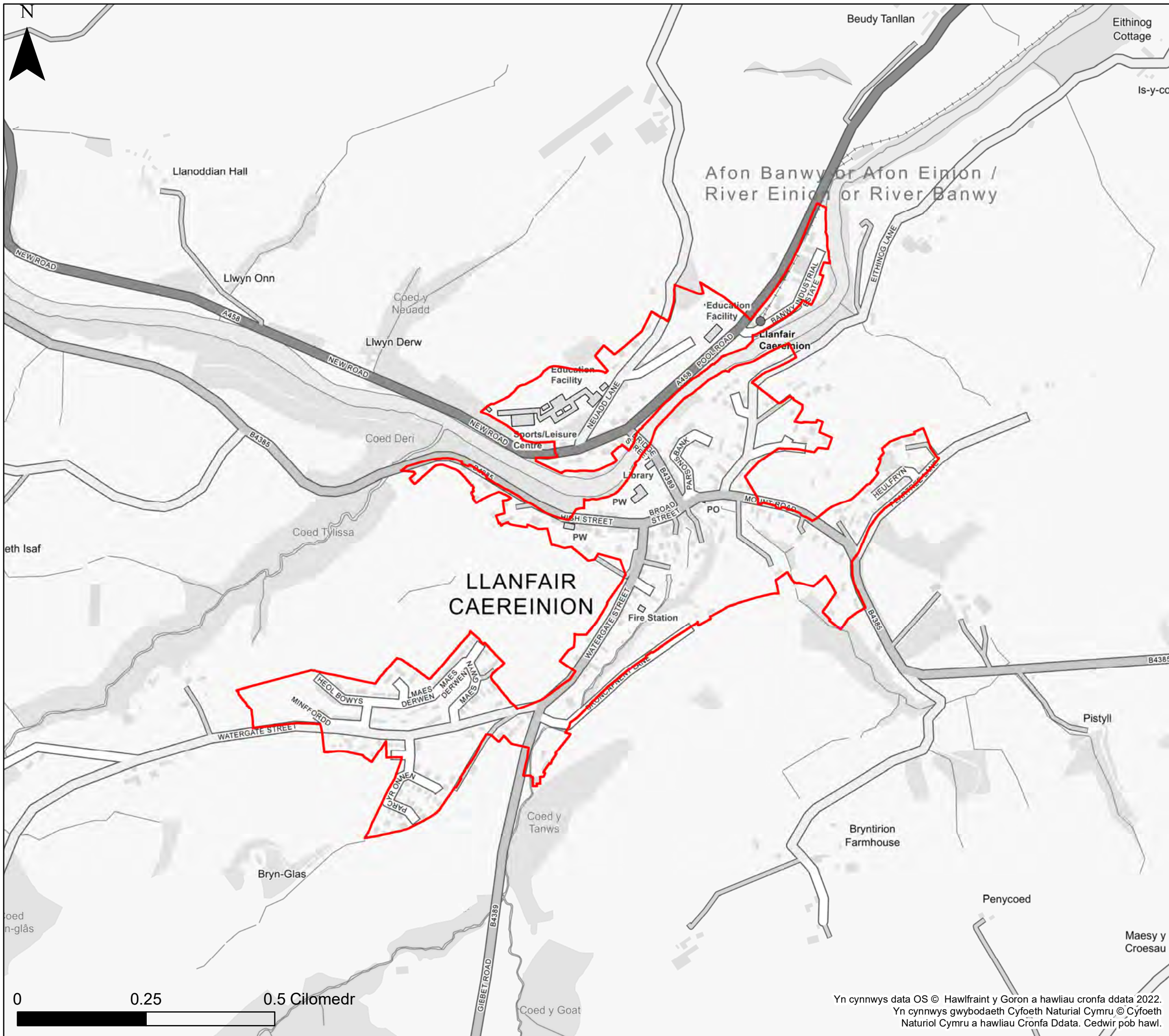
Ffin anheddiad- Llanfair-ym-Muallt a Llanellwedd

Mae'r ddogfen hon yn eiddo i Jeremy Benn Associates Ltd. Ni Chaiff ei hatgynhyrchu'n gyfan gwbl nac yn rhannol, na'i datgelu i drydydd parti, heb ganiatâd Jeremy Benn Associates Ltd.






Cynllunio	HB	21/09/2022
Gwirio	CB	22/09/2022
Cymeradwyo	GB	23/09/2022

0 0.25 0.5 Cilomedr

Dol-Fa Yn cynnwys data OS © Hawlfraint y Goron a hawliau cronfa ddata 2022.
 Yn cynnwys gwybodaeth Cyfoeth Naturiol Cymru © Cyfoeth Naturiol Cymru a hawliau Cronfa Ddata. Cedwir pob hawl.



KEY

-  Cyngor Sir Powys
-  Awdurdod Parc Cenedlaethol Bannau Brycheiniog- gweler mapio penodol
-  Awdurdod Parc Cenedlaethol Eryri
-  Ffin anheddiad
-  Risg llifogydd gan cronfeydd dŵr

Nodiadau
 Mae'r map yn dangos y data risg llifogydd a gwybodaeth sy'n seiliedig ar deitl ac allwedd y map. Os na ddangosir unrhyw ddata ar y map, neu os nad yw'r holl nodweddion yn bresennol, mae hyn yn dangos nad yw'r ffin honell neu'r nodweddion llifogydd priodol yn bresennol yn yr ardal hon.




Cyngor Sir Powys
Aseiad Strategol Canlyniadau
Llifogydd Cam 1
Risg llifogydd gan cronfeydd dŵr

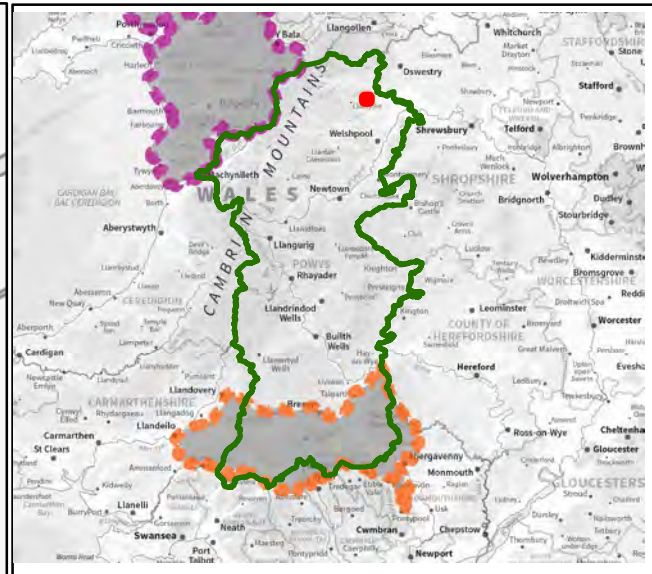

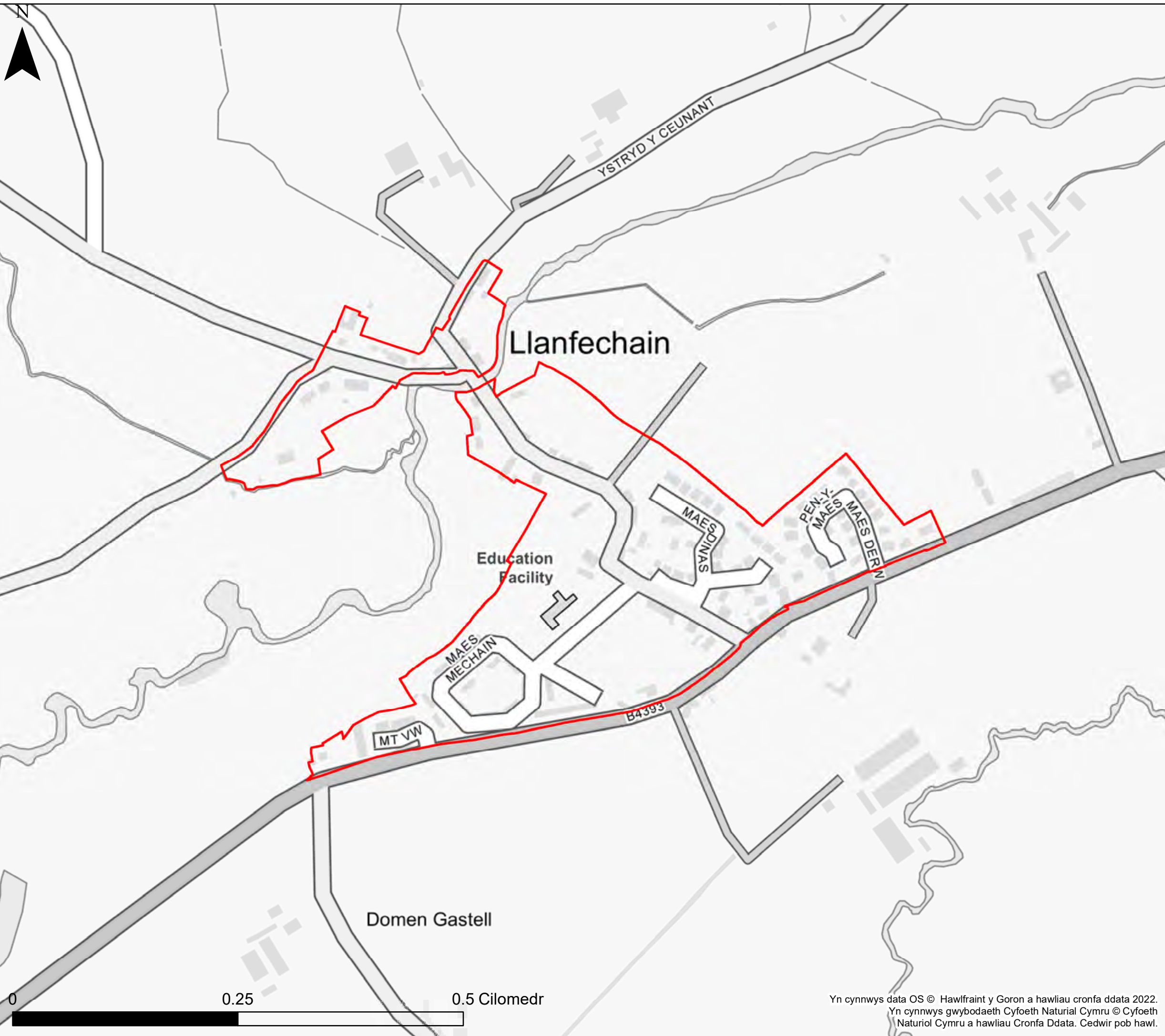
Ffin anheddiad- Llanfair Caereinion

Mae'r ddogfen hon yn eiddo i Jeremy Benn Associates Ltd. Ni Chaiff ei hatgynhyrchu'n gyfan gwbl nac yn rhannol, na'i datgelu i drydydd parti, heb ganiatâd Jeremy Benn Associates Ltd.






Cynllunio	HB	21/09/2022
Gwirio	CB	22/09/2022
Cymeradwyo	GB	23/09/2022

Yn cynnwys data OS © Hawlfraint y Goron a hawliau cronfa ddata 2022.
 Yn cynnwys gwybodaeth Cyfoeth Naturiol Cymru © Cyfoeth Naturiol Cymru a hawliau Cronfa Ddata. Cedwir pob hawl.





KEY

-  Cyngor Sir Powys
-  Awdurdod Parc Cenedlaethol Bannau Brycheiniog- gweler mapio penodol
-  Awdurdod Parc Cenedlaethol Eryri
-  Ffin anheddiad
-  Risg llifogydd gan cronfeydd dŵr

Nodiadau
 Mae'r map yn dangos y data risg llifogydd a gwybodaeth sy'n seiliedig ar deitl ac allwedd y map. Os na ddangosir unrhyw ddata ar y map, neu os nad yw'r holl nodweddion yn bresennol, mae hyn yn dangos nad yw'r ffinhonnell neu'r nodweddion llifogydd priodol yn bresennol yn yr ardal hon.



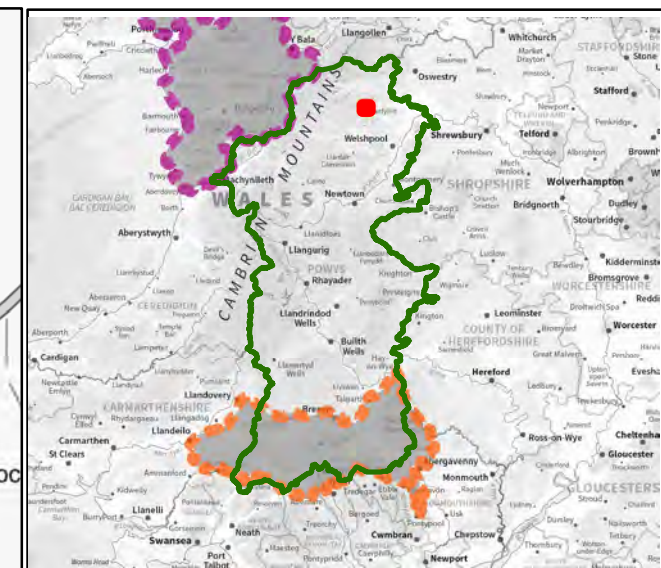
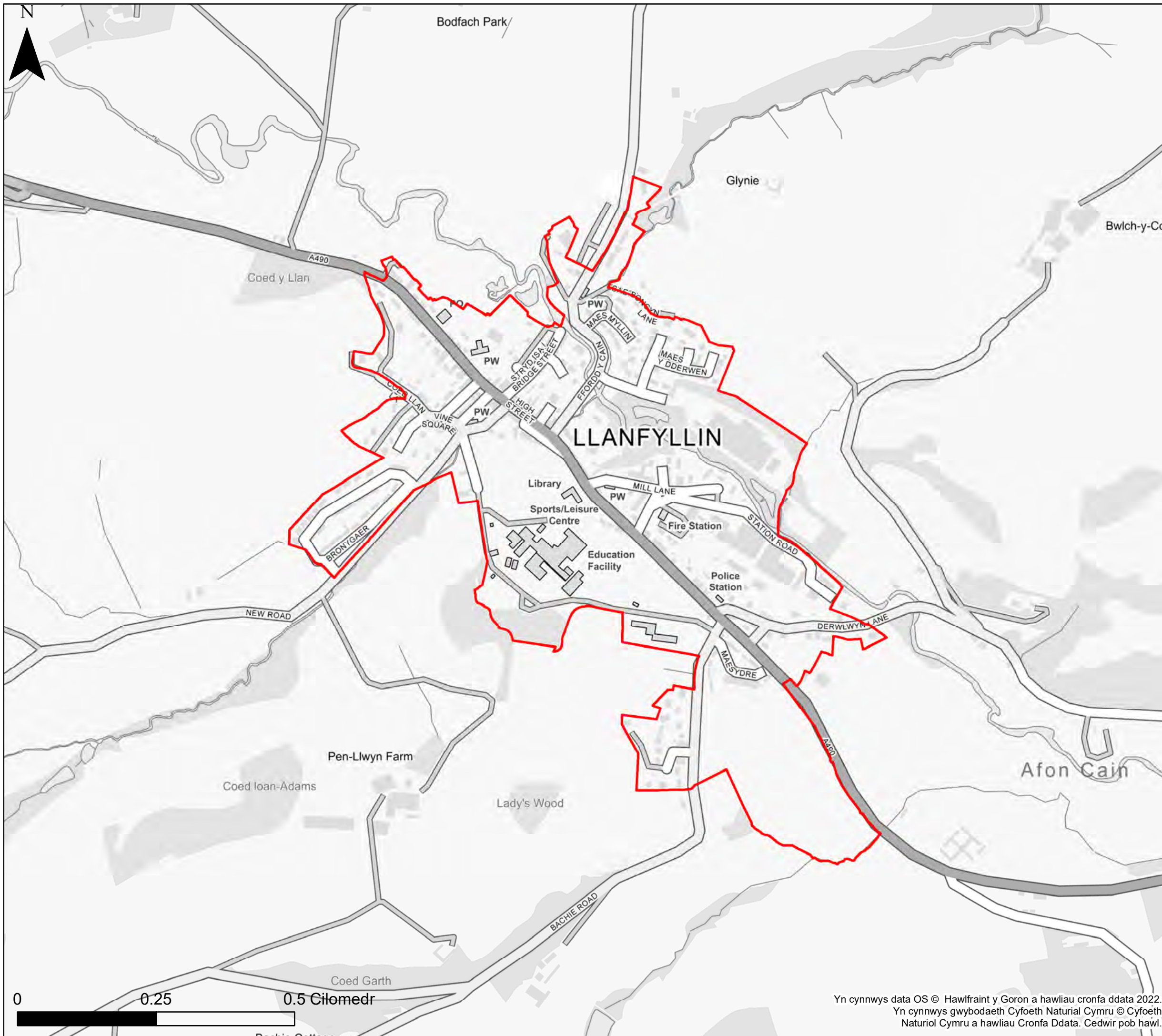
**Cyngor Sir Powys
 Aseiad Strategol Canlyniadau
 Llifogydd Cam 1
 Risg llifogydd gan cronfeydd dŵr**

Ffin anheddiad- Llanfechain






Mae'r ddogfen hon yn eiddo i Jeremy Benn Associates Ltd. Ni Chaiff ei hatgynhyrchu'n gyfan gwbl nac yn rhannol, na'i datgelu i drydydd parti, heb ganiatâd Jeremy Benn Associates Ltd.

Cynllunio	HB	21/09/2022
Gwirio	CB	22/09/2022
Cymeradwyo	GB	23/09/2022

Yn cynnwys data OS © Hawlfraint y Goron a hawliau cronfa ddata 2022.
 Yn cynnwys gwybodaeth Cyfoeth Naturiol Cymru © Cyfoeth Naturiol Cymru a hawliau Cronfa Ddata. Cedwir pob hawl.



KEY

-  Cyngor Sir Powys
-  Awdurdod Parc Cenedlaethol Bannau Brycheiniog- gweler mapio penodol
-  Awdurdod Parc Cenedlaethol Eryri
-  Ffin anheddiad
-  Risg llifogydd gan cronfeydd dŵr

Nodiadau
 Mae'r map yn dangos y data risg llifogydd a gwybodaeth sy'n seiliedig ar deitl ac allwedd y map. Os na ddangosir unrhyw ddata ar y map, neu os nad yw'r holl nodweddion yn bresennol, mae hyn yn dangos nad yw'r ffinhonnell neu'r nodweddion llifogydd priodol yn bresennol yn yr ardal hon.




**Cyngor Sir Powys
 Aseiad Strategol Canlyniadau
 Llifogydd Cam 1
 Risg llifogydd gan cronfeydd dŵr**

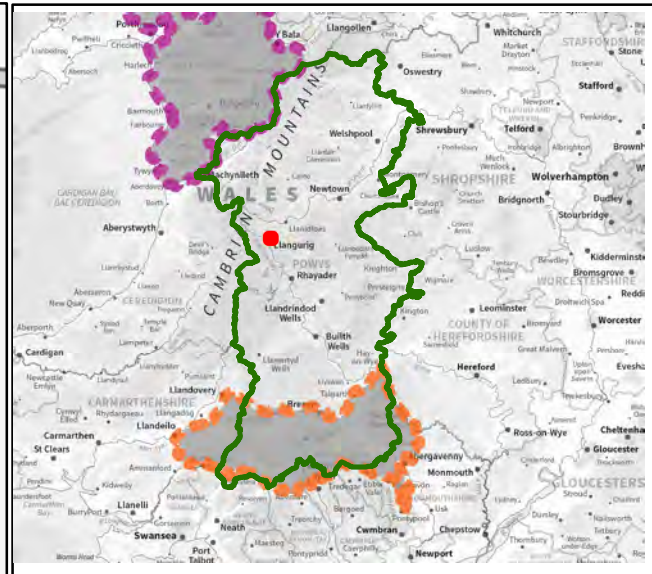
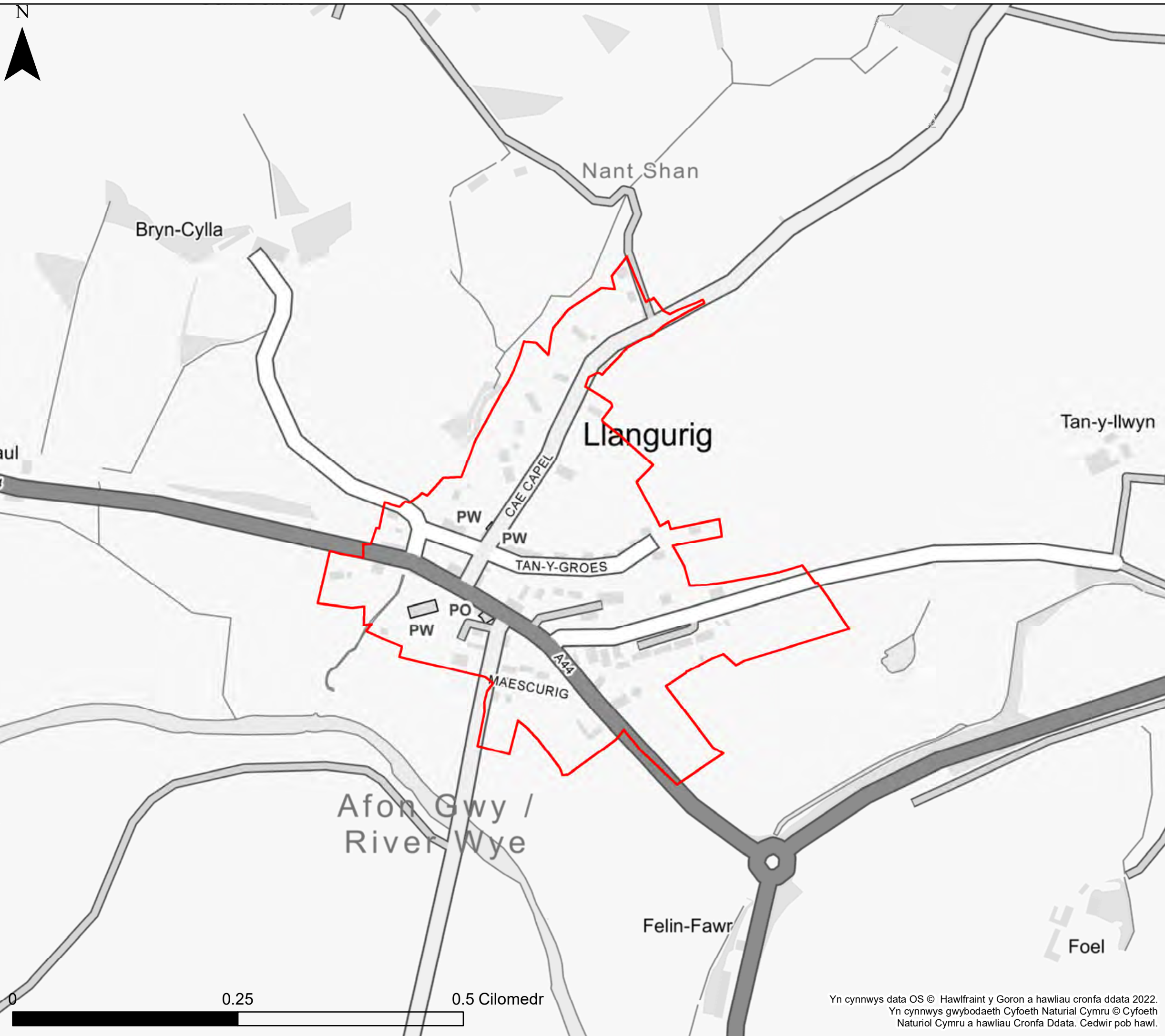
Ffin anheddiad- Llanfyllin

Mae'r ddogfen hon yn eiddo i Jeremy Benn Associates Ltd. Ni Chaiff ei hatgynhyrchu'n gyfan gwbl nac yn rhannol, na'i datgelu i drydydd parti, heb ganiatâd Jeremy Benn Associates Ltd.






Cynllunio	HB	21/09/2022
Gwirio	CB	22/09/2022
Cymeradwyo	GB	23/09/2022



Yn cynnwys data OS © Hawlfraint y Goron a hawliau cronfa ddata 2022.
 Yn cynnwys gwybodaeth Cyfoeth Naturiol Cymru © Cyfoeth Naturiol Cymru a hawliau Cronfa Ddata. Cedwir pob hawl.



KEY

-  Cyngor Sir Powys
-  Awdurdod Parc Cenedlaethol Bannau Brycheiniog- gweler mapio penodol
-  Awdurdod Parc Cenedlaethol Eryri
-  Ffin anheddiad
-  Risg llifogydd gan cronfeydd dŵr

Nodiadau
 Mae'r map yn dangos y data risg llifogydd a gwybodaeth sy'n seiliedig ar deitl ac allwedd y map. Os na ddangosir unrhyw ddata ar y map, neu os nad yw'r holl nodweddion yn bresennol, mae hyn yn dangos nad yw'r ffinhonnell neu'r nodweddion llifogydd priodol yn bresennol yn yr ardal hon.



**Cyngor Sir Powys
 Aseiad Strategol Canlyniadau
 Llifogydd Cam 1
 Risg llifogydd gan cronfeydd dŵr**

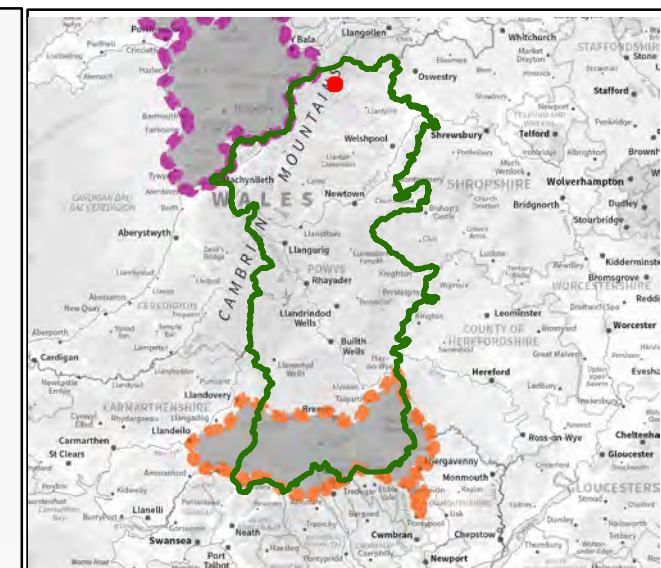
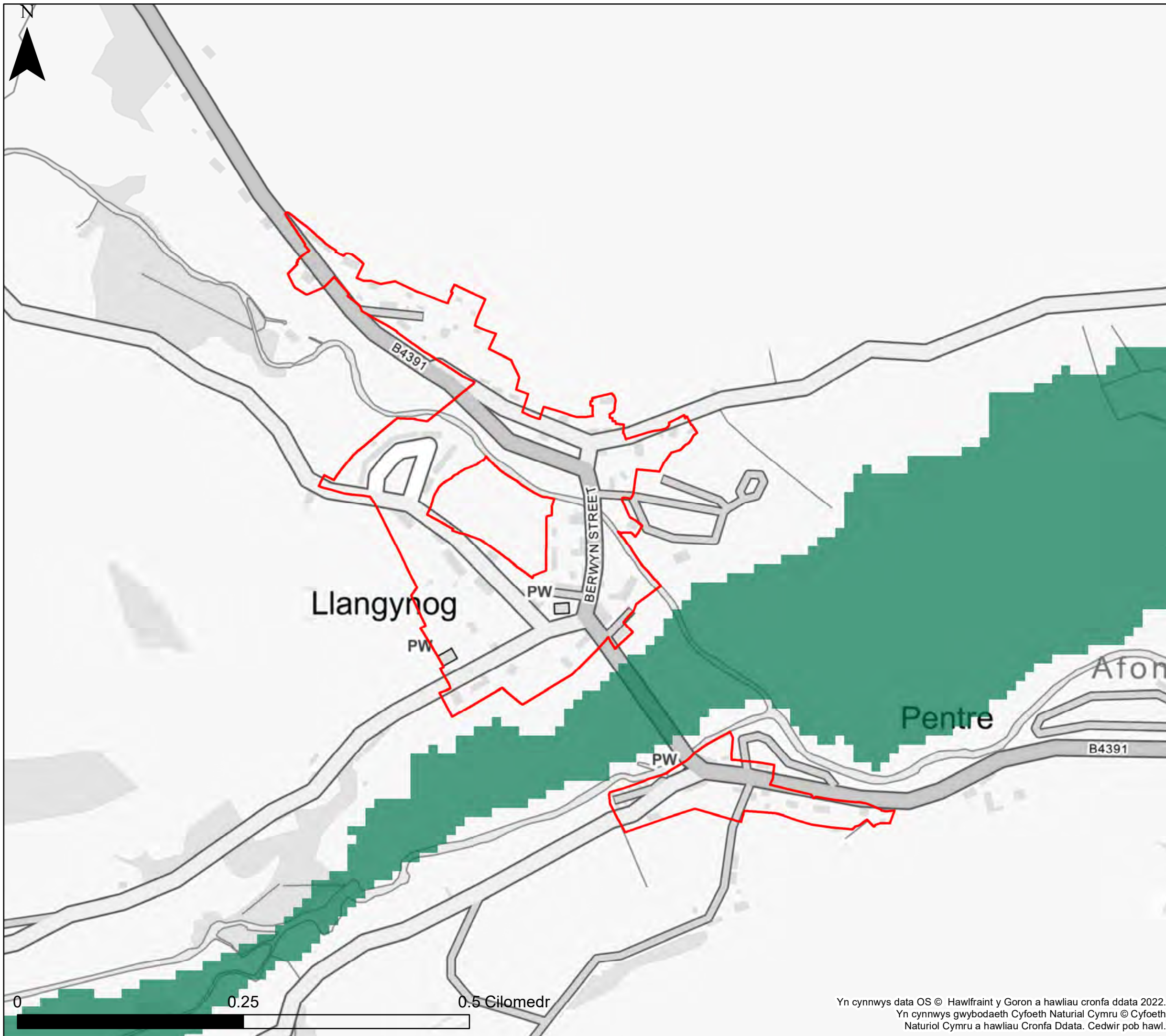
Ffin anheddiad- Llangurig

Mae'r ddogfen hon yn eiddo i Jeremy Benn Associates Ltd. Ni Chaiff ei hatgynhyrchu'n gyfan gwbl nac yn rhannol, na'i datgelu i drydydd parti, heb ganiatâd Jeremy Benn Associates Ltd.






Cynllunio	HB	21/09/2022
Gwirio	CB	22/09/2022
Cymeradwyo	GB	23/09/2022



Yn cynnwys data OS © Hawlfraint y Goron a hawliau cronfa ddata 2022.
 Yn cynnwys gwybodaeth Cyfoeth Naturial Cymru © Cyfoeth Naturiol Cymru a hawliau Cronfa Ddata. Cedwir pob hawl.



KEY

-  Cyngor Sir Powys
-  Awdurdod Parc Cenedlaethol Bannau Brycheiniog- gweler mapio penodol
-  Awdurdod Parc Cenedlaethol Eryri
-  Ffin anheddiad
-  Risg llifogydd gan cronfeydd dŵr

Nodiadau
 Mae'r map yn dangos y data risg llifogydd a gwybodaeth sy'n seiliedig ar deitl ac allwedd y map. Os na ddangosir unrhyw ddata ar y map, neu os nad yw'r holl nodweddion yn bresennol, mae hyn yn dangos nad yw'r ffynhonnell neu'r nodweddion llifogydd priodol yn bresennol yn yr ardal hon.




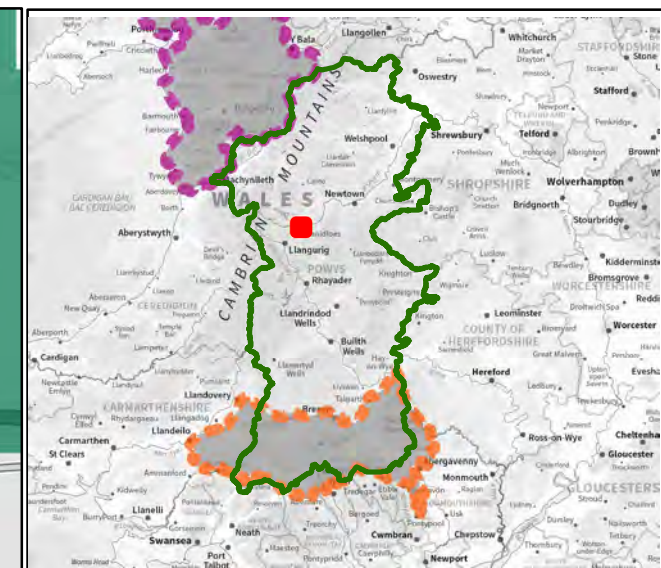
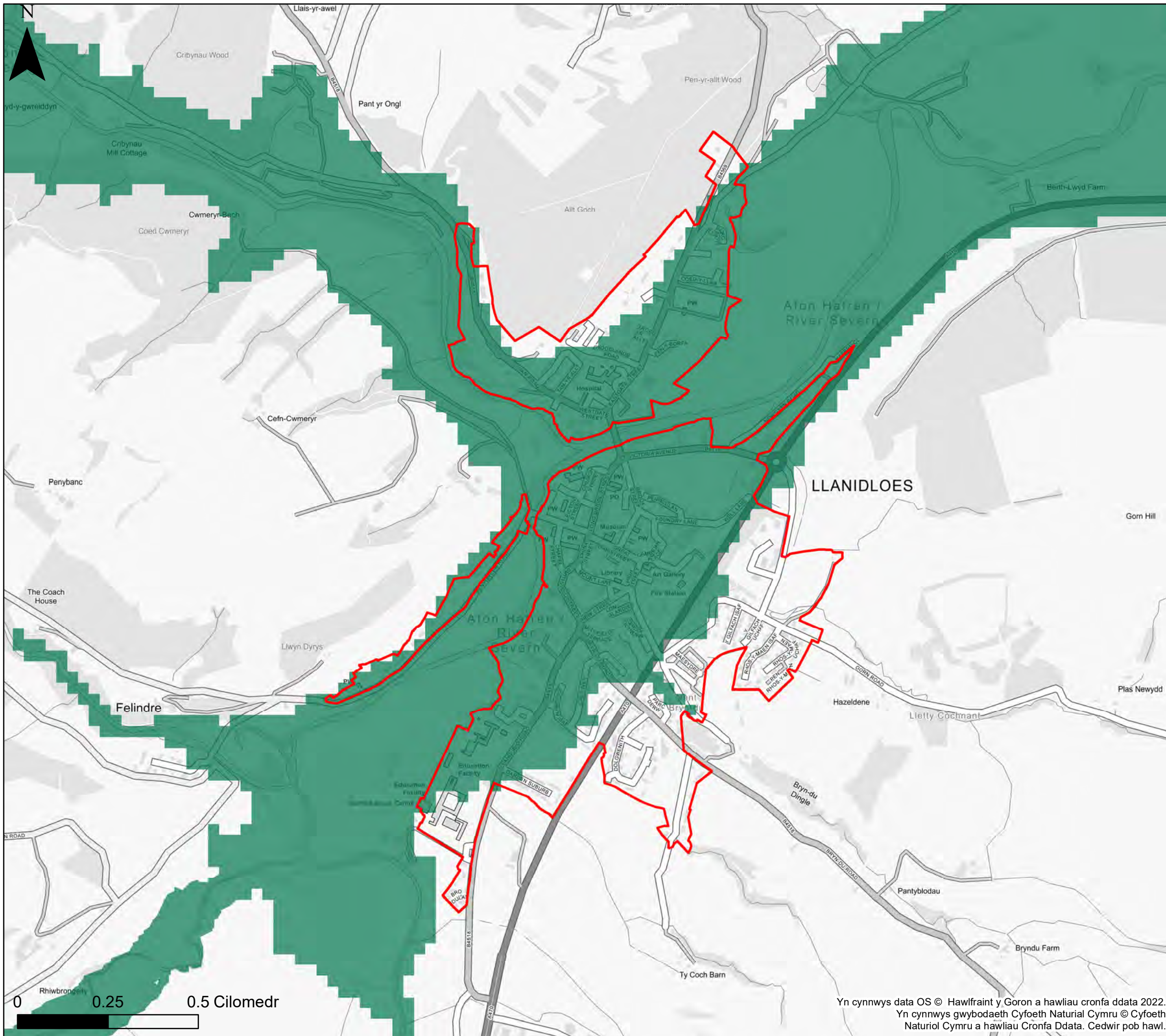
**Cyngor Sir Powys
 Aseiad Strategol Canlyniadau
 Llifogydd Cam 1
 Risg llifogydd gan cronfeydd dŵr**

Ffin anheddiad- Llangynog






Mae'r ddogfen hon yn eiddo i Jeremy Benn Associates Ltd. Ni Chaiff ei hatgynhyrchu'n gyfan gwbl nac yn rhannol, na'i datgelu i drydydd parti, heb ganiatâd Jeremy Benn Associates Ltd.

Cynllunio	HB	21/09/2022
Gwirio	CB	22/09/2022
Cymeradwyo	GB	23/09/2022





KEY

-  Cyngor Sir Powys
-  Awdurdod Parc Cenedlaethol Bannau Brycheiniog- gweler mapio penodol
-  Awdurdod Parc Cenedlaethol Eryri
-  Ffin anheddiad
-  Risg llifogydd gan cronfeydd dŵr

Nodiadau
 Mae'r map yn dangos y data risg llifogydd a gwybodaeth sy'n seiliedig ar deitl ac allwedd y map. Os na ddangosir unrhyw ddata ar y map, neu os nad yw'r holl nodweddion yn bresennol, mae hyn yn dangos nad yw'r ffinhonnell neu'r nodweddion llifogydd priodol yn bresennol yn yr ardal hon.



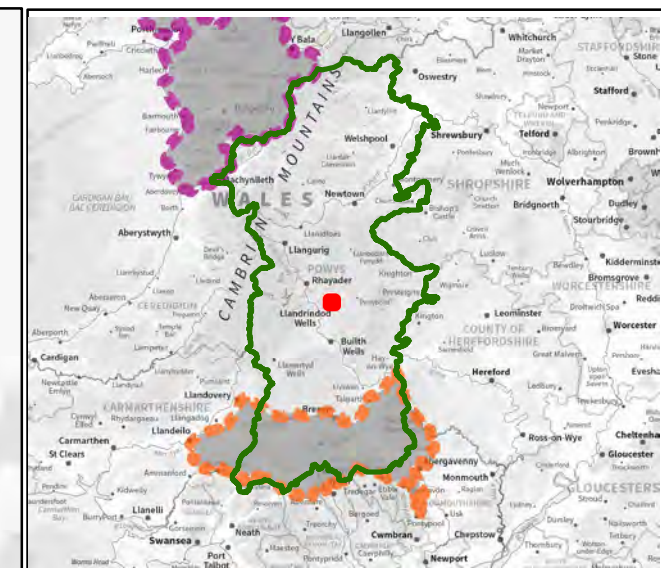
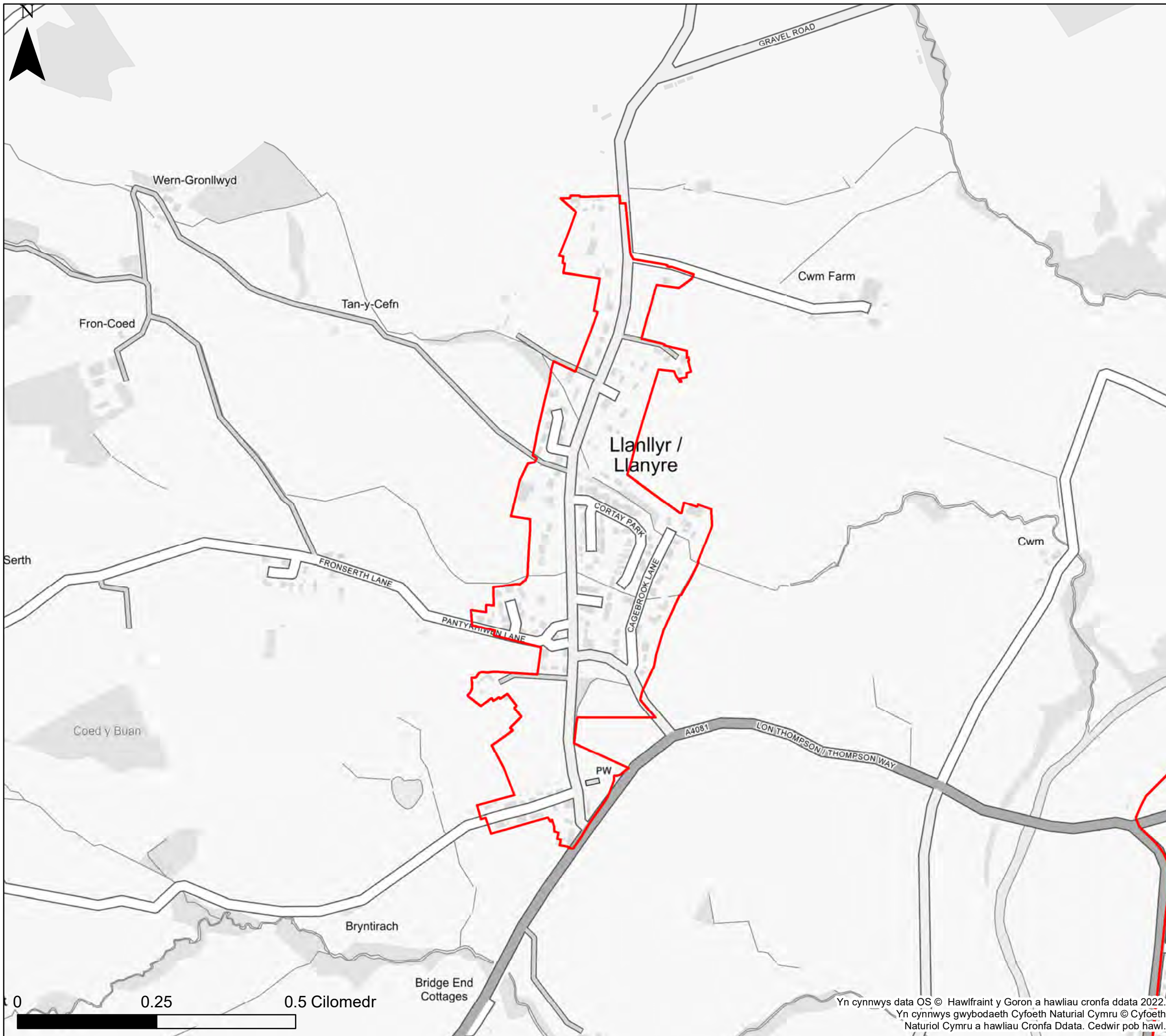
**Cyngor Sir Powys
 Aseiad Strategol Canlyniadau
 Llifogydd Cam 1
 Risg llifogydd gan cronfeydd dŵr**

Ffin anheddiad- Llanidloes






Mae'r ddogfen hon yn eiddo i Jeremy Benn Associates Ltd. Ni Chaiff ei hatgynhyrchu'n gyfan gwbl nac yn rhannol, na'i datgelu i drydydd parti, heb ganiatâd Jeremy Benn Associates Ltd.

Cynllunio	HB	21/09/2022
Gwirio	CB	22/09/2022
Cymeradwyo	GB	23/09/2022

Yn cynnwys data OS © Hawlfraint y Goron a hawliau cronfa ddata 2022.
 Yn cynnwys gwybodaeth Cyfoeth Naturiol Cymru © Cyfoeth Naturiol Cymru a hawliau Cronfa Ddata. Cedwir pob hawl.



KEY

-  Cyngor Sir Powys
-  Awdurdod Parc Cenedlaethol Bannau Brycheiniog- gweler mapio penodol
-  Awdurdod Parc Cenedlaethol Eryri
-  Ffin anheddiad
-  Risg llifogydd gan cronfeydd dŵr

Nodiadau
 Mae'r map yn dangos y data risg llifogydd a gwybodaeth sy'n seiliedig ar deitl ac allwedd y map. Os na ddangosir unrhyw ddata ar y map, neu os nad yw'r holl nodweddion yn bresennol, mae hyn yn dangos nad yw'r ffynhonnell neu'r nodweddion llifogydd priodol yn bresennol yn yr ardal hon.



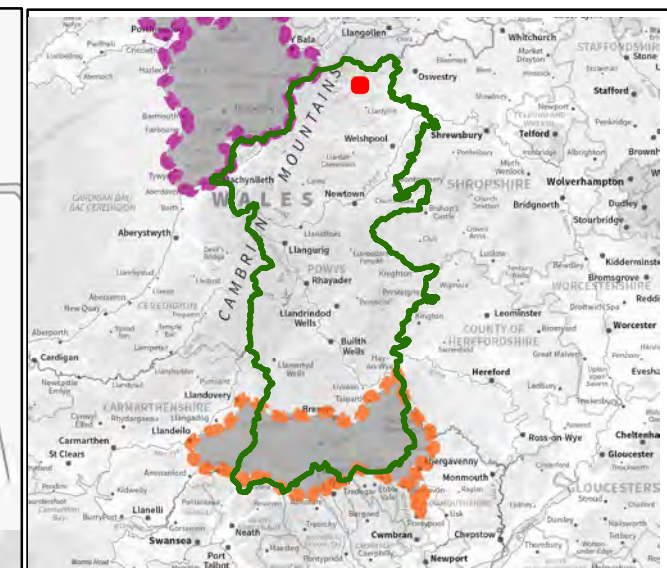
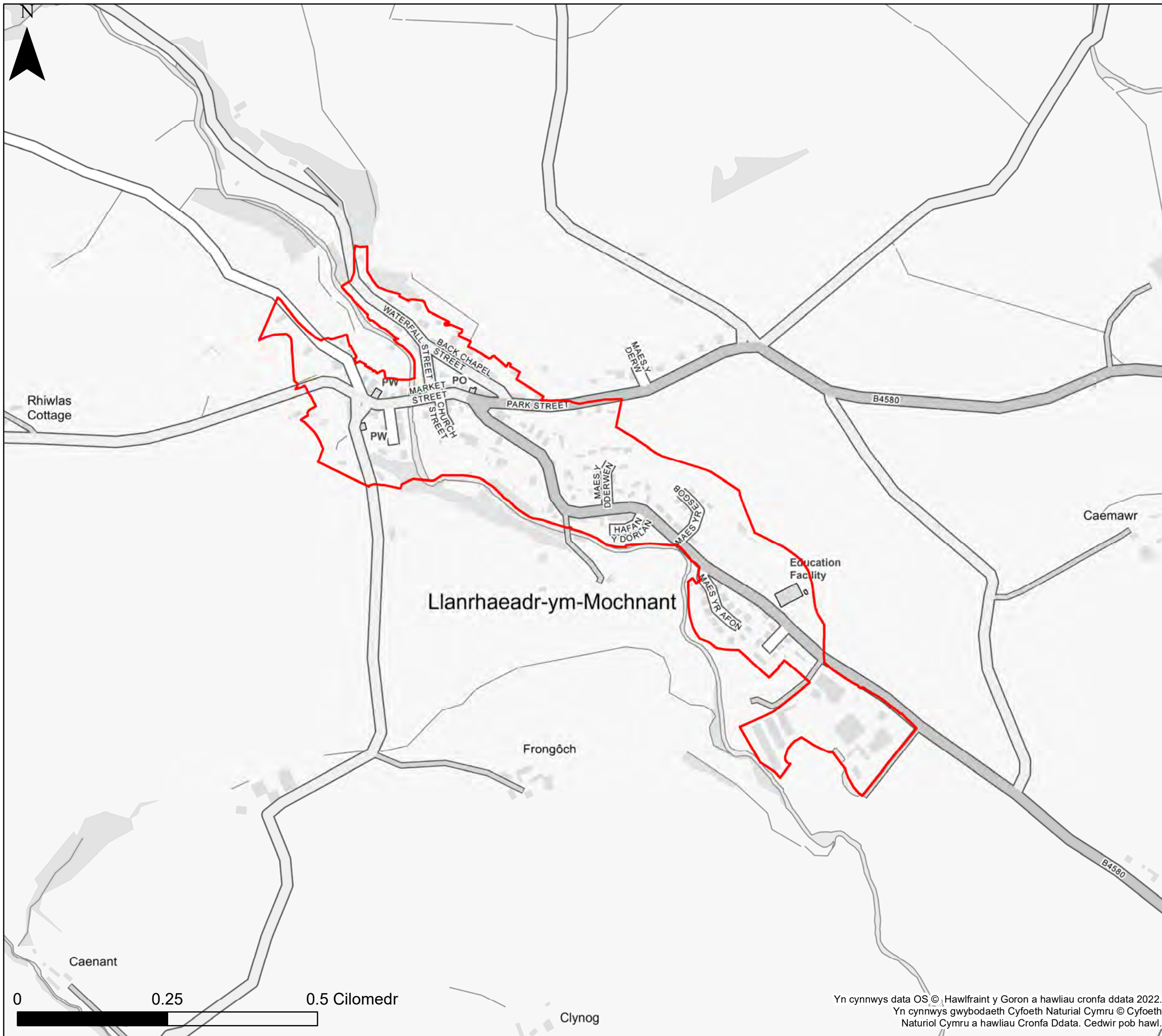
**Cyngor Sir Powys
 Aseiad Strategol Canlyniadau
 Llifogydd Cam 1
 Risg llifogydd gan cronfeydd dŵr**

Ffin anheddiad- Llanllyr-yn-Rhos






Mae'r ddogfen hon yn eiddo i Jeremy Benn Associates Ltd. Ni Chaiff ei hatgynhyrchu'n gyfan gwbl nac yn rhannol, na'i datgelu i drydydd parti, heb ganiatâd Jeremy Benn Associates Ltd.

Cynllunio	HB	21/09/2022
Gwirio	CB	22/09/2022
Cymeradwyo	GB	23/09/2022

Yn cynnwys data OS © Hawlfraint y Goron a hawliau cronfa ddata 2022.
 Yn cynnwys gwybodaeth Cyfoeth Naturiol Cymru © Cyfoeth Naturiol Cymru a hawliau Cronfa Ddata. Cedwir pob hawl.



KEY

-  Cyngor Sir Powys
-  Awdurdod Parc Cenedlaethol Bannau Brycheiniog- gweler mapio penodol
-  Awdurdod Parc Cenedlaethol Eryri
-  Ffin anheddiad
-  Risg llifogydd gan cronfeydd dŵr

Nodiadau
 Mae'r map yn dangos y data risg llifogydd a gwybodaeth sy'n seiliedig ar deitl ac allweddig y map. Os na ddangosir unrhyw ddata ar y map, neu os nad yw'r holl nodweddion yn bresennol, mae hyn yn dangos nad yw'r ffynhonnell neu'r nodweddion llifogydd priodol yn bresennol yn yr ardal hon.



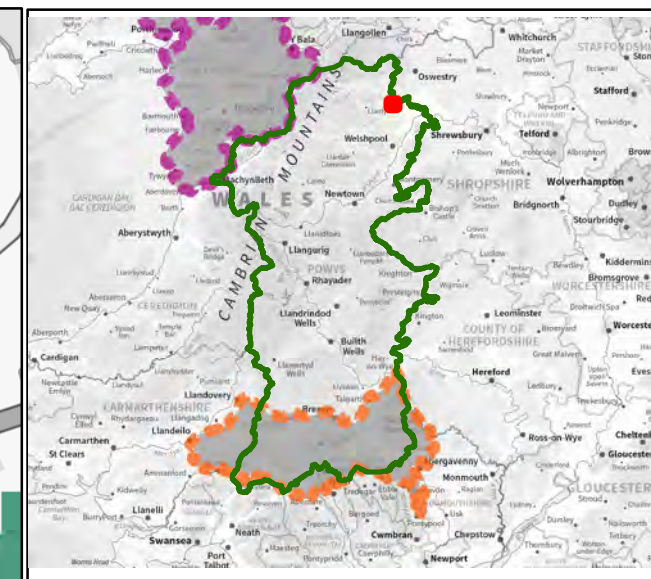
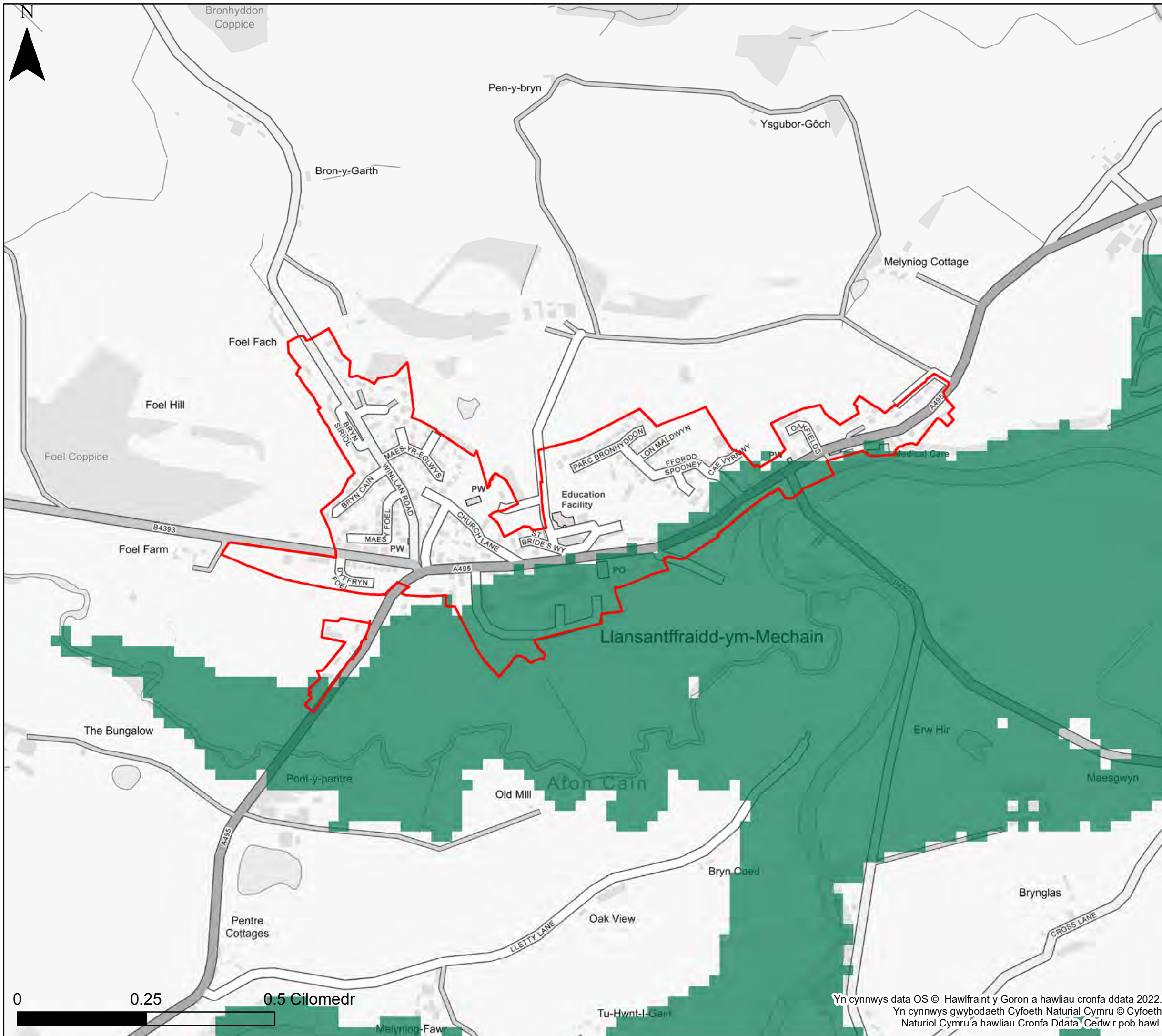
**Cyngor Sir Powys
 Aseiad Strategol Canlyniadau
 Llifogydd Cam 1
 Risg llifogydd gan cronfeydd dŵr**

Ffin anheddiad- Llanrhaeadr-ym-Mochnant






Mae'r ddogfen hon yn eiddo i Jeremy Benn Associates Ltd. Ni Chaiff ei hatgynhyrchu'n gyfan gwbl nac yn rhannol, na'i datgelu i drydydd parti, heb ganiatâd Jeremy Benn Associates Ltd.

Cynllunio	HB	21/09/2022
Gwirio	CB	22/09/2022
Cymeradwyo	GB	23/09/2022

Yn cynnwys data OS ©, Hawlfraint y Goron a hawliau cronfa ddata 2022.
 Yn cynnwys gwybodaeth Cyfoeth Naturiol Cymru © Cyfoeth Naturiol Cymru a hawliau Cronfa Ddata. Cedwir pob hawl.



KEY

-  Cyngor Sir Powys
-  Awdurdod Parc Cenedlaethol Bannau Brycheiniog- gweler mapio penodol
-  Awdurdod Parc Cenedlaethol Eryri
-  Ffin anheddiad
-  Risg llifogydd gan cronfeydd dŵr

Nodiadau
 Mae'r map yn dangos y data risg llifogydd a gwybodaeth sy'n seiliedig ar deitl ac allwedd y map. Os na ddangosir unrhyw ddata ar y map, neu os nad yw'r holl nodweddion yn bresennol, mae hyn yn dangos nad yw'r ffinhonnell neu'r nodweddion llifogydd priodol yn bresennol yn yr ardal hon.



**Cyngor Sir Powys
 Aseiad Strategol Canlyniadau
 Llifogydd Cam 1
 Risg llifogydd gan cronfeydd dŵr**

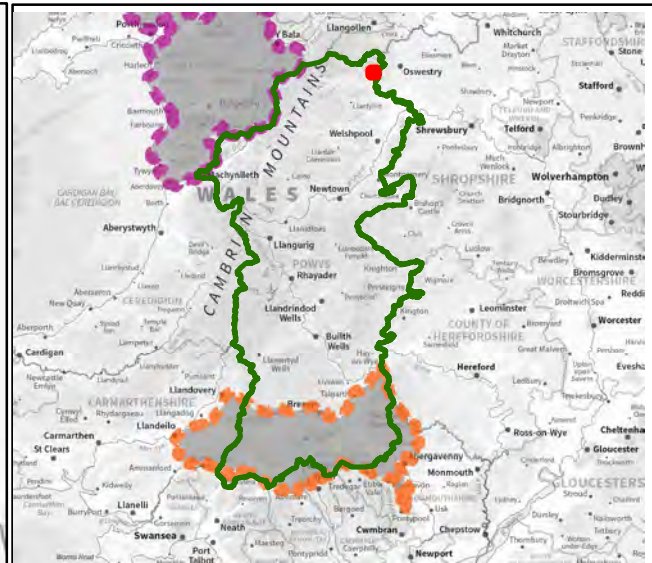
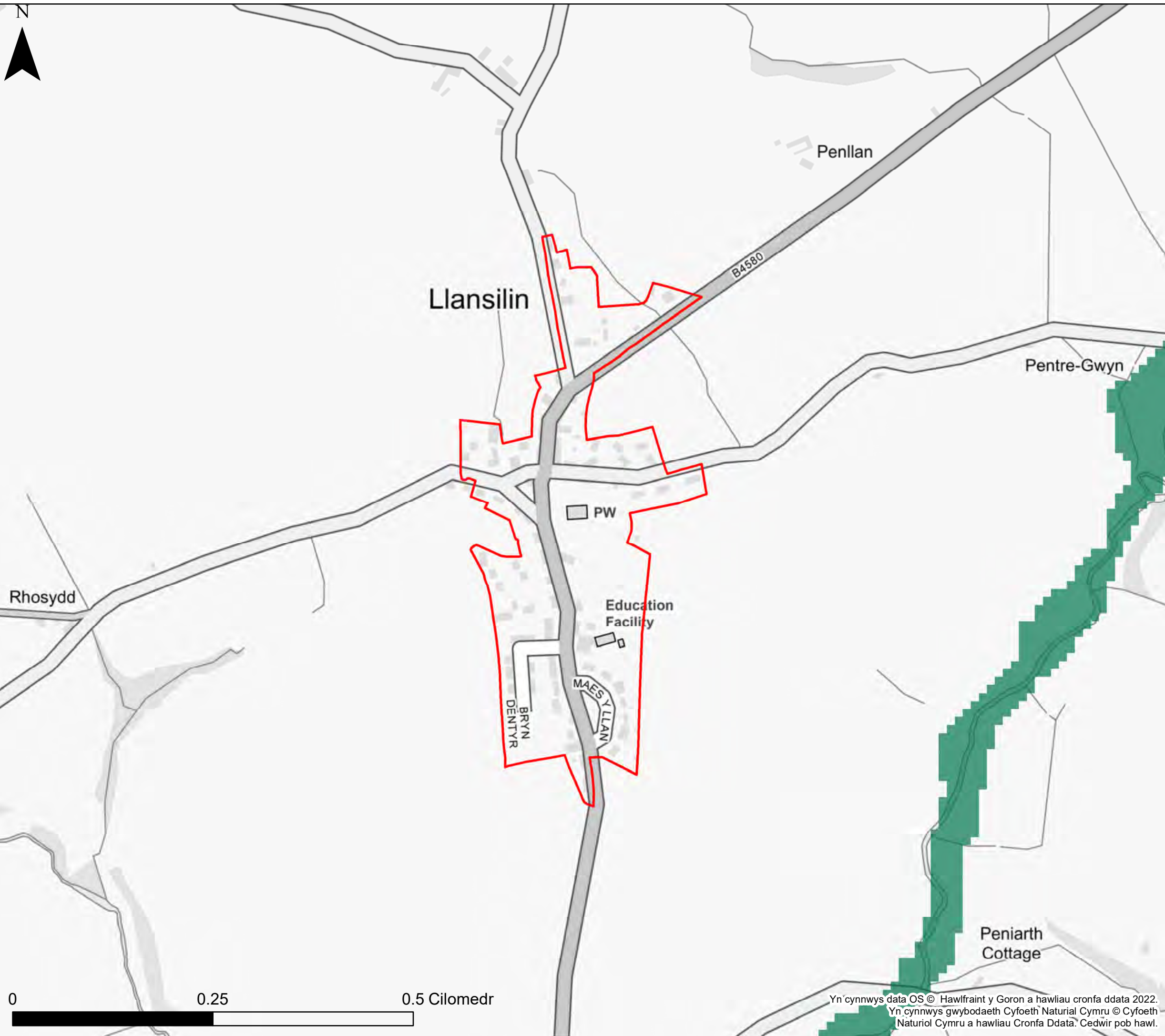
Ffin anheddiad- Llantffraid-ym-Mechain

Mae'r ddogfen hon yn eiddo i Jeremy Benn Associates Ltd. Ni Chaiff ei hatgynhyrchu'n gyfan gwbl nac yn rhannol, na'i datgelu i drydydd parti, heb ganiatâd Jeremy Benn Associates Ltd.






Cynllunio	HB	21/09/2022
Gwirio	CB	22/09/2022
Cymeradwyo	GB	23/09/2022



Yn cynnwys data OS © Hawlfraint y Goron a hawliau cronfa ddata 2022. Yn cynnwys gwybodaeth Cyfoeth Naturiol Cymru © Cyfoeth Naturiol Cymru a hawliau Cronfa Ddata. Cedwir pob hawl.



KEY

-  Cyngor Sir Powys
-  Awdurdod Parc Cenedlaethol Bannau Brycheiniog- gweler mapio penodol
-  Awdurdod Parc Cenedlaethol Eryri
-  Ffin anheddiad
-  Risg llifogydd gan cronfeydd dŵr

Nodiadau
 Mae'r map yn dangos y data risg llifogydd a gwybodaeth sy'n seiliedig ar deitl ac allwedd y map. Os na ddangosir unrhyw ddata ar y map, neu os nad yw'r holl nodweddion yn bresennol, mae hyn yn dangos nad yw'r ffinhonnell neu'r nodweddion llifogydd priodol yn bresennol yn yr ardal hon.



**Cyngor Sir Powys
 Aseiad Strategol Canlyniadau
 Llifogydd Cam 1
 Risg llifogydd gan cronfeydd dŵr**

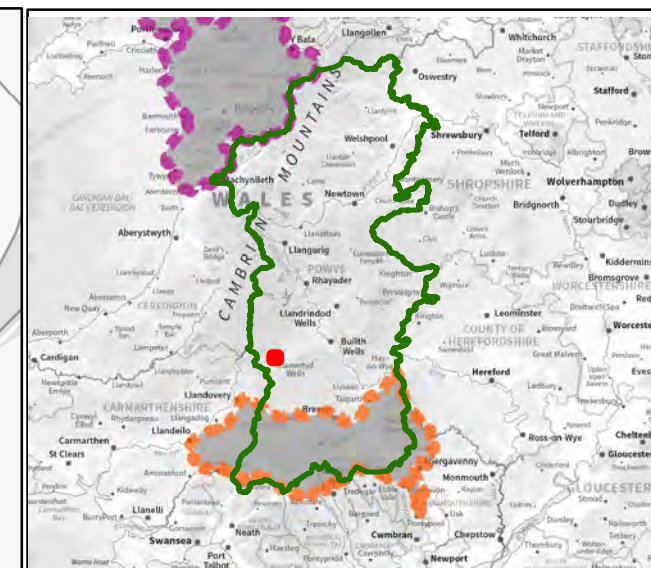
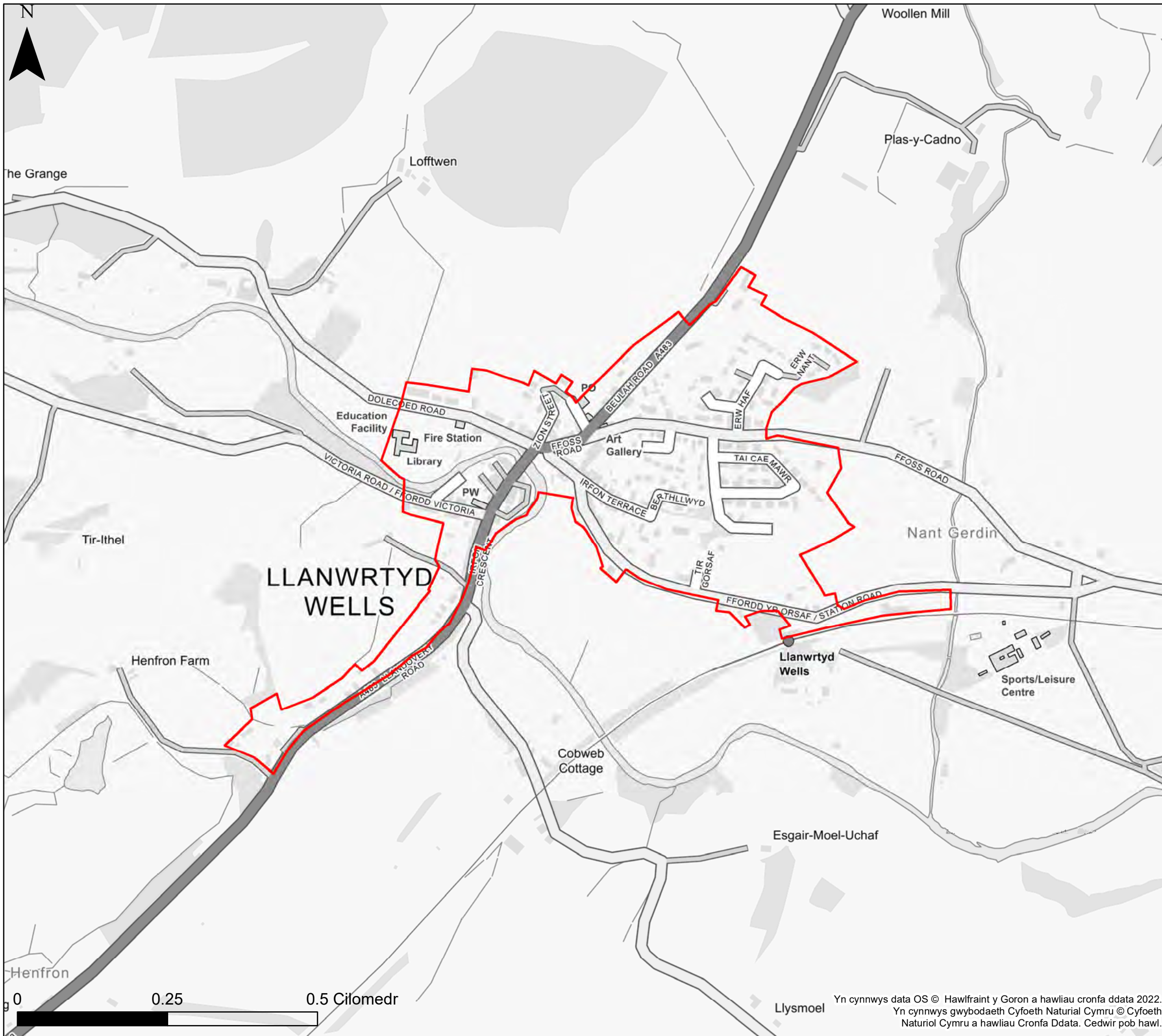
Ffin anheddiad- Llansilin

Mae'r ddogfen hon yn eiddo i Jeremy Benn Associates Ltd. Ni Chaiff ei hatgynhyrchu'n gyfan gwbl nac yn rhannol, na;i datgelu i drydydd parti, heb ganiatâd Jeremy Benn Associates Ltd.






Cynllunio	HB	21/09/2022
Gwirio	CB	22/09/2022
Cymeradwyo	GB	23/09/2022



Yn cynnwys data OS © Hawlfraint y Goron a hawliau cronfa ddata 2022.
 Yn cynnwys gwybodaeth Cyfoeth Naturiol Cymru © Cyfoeth Naturiol Cymru a hawliau Cronfa Ddata. Cedwir pob hawl.



KEY

-  Cyngor Sir Powys
-  Awdurdod Parc Cenedlaethol Bannau Brycheiniog- gweler mapio penodol
-  Awdurdod Parc Cenedlaethol Eryri
-  Ffin anheddiad
-  Risg llifogydd gan cronfeydd dŵr

Nodiadau
 Mae'r map yn dangos y data risg llifogydd a gwybodaeth sy'n seiliedig ar deitl ac allwedd y map. Os na ddangosir unrhyw ddata ar y map, neu os nad yw'r holl nodweddion yn bresennol, mae hyn yn dangos nad yw'r ffin honell neu'r nodweddion llifogydd priodol yn bresennol yn yr ardal hon.



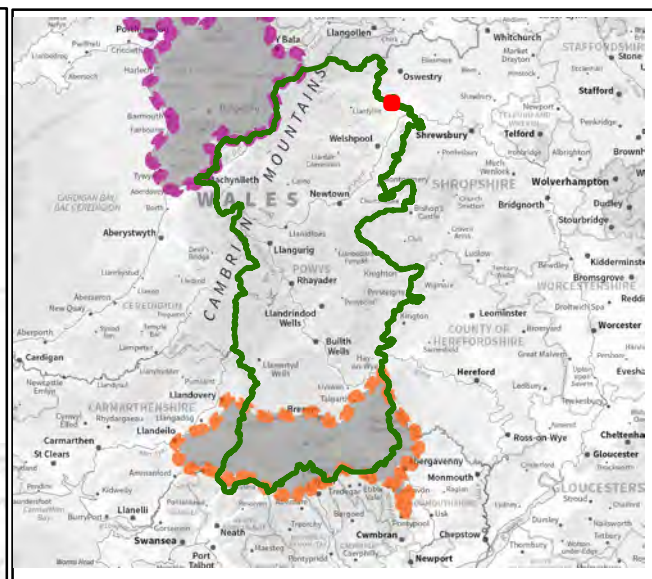

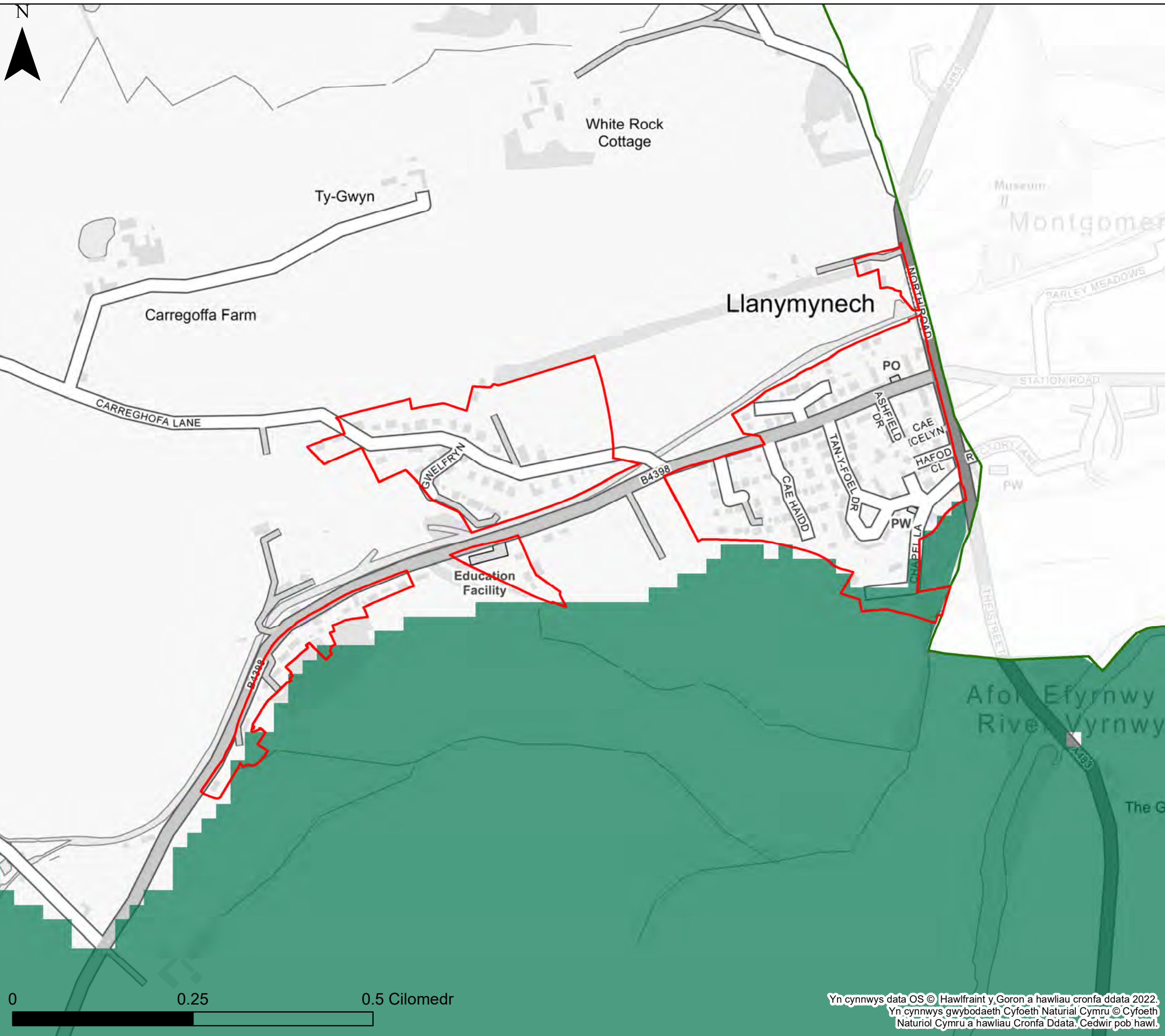
**Cyngor Sir Powys
 Aseiad Strategol Canlyniadau
 Llifogydd Cam 1
 Risg llifogydd gan cronfeydd dŵr**

Ffin anheddiad- Llanwrtyd






Mae'r ddogfen hon yn eiddo i Jeremy Benn Associates Ltd. Ni Chaiff ei hatgynhyrchu'n gyfan gwbl nac yn rhannol, na'i datgelu i drydydd parti, heb ganiatâd Jeremy Benn Associates Ltd.

Cynllunio	HB	21/09/2022
Gwirio	CB	22/09/2022
Cymeradwyo	GB	23/09/2022

Yn cynnwys data OS © Hawlfraint y Goron a hawliau cronfa ddata 2022.
 Yn cynnwys gwybodaeth Cyfoeth Naturiol Cymru © Cyfoeth Naturiol Cymru a hawliau Cronfa Ddata. Cedwir pob hawl.



KEY

-  Cyngor Sir Powys
-  Awdurdod Parc Cenedlaethol Bannau Brycheiniog- gweler mapio penodol
-  Awdurdod Parc Cenedlaethol Eryri
-  Ffin anheddiad
-  Risg llifogydd gan cronfeydd dŵr

Nodiadau
 Mae'r map yn dangos y data risg llifogydd a gwybodaeth sy'n seiliedig ar deitl ac allwedd y map. Os na ddangosir unrhyw ddata ar y map, neu os nad yw'r holl nodweddion yn bresennol, mae hyn yn dangos nad yw'r ffynhonnell neu'r nodweddion llifogydd priodol yn bresennol yn yr ardal hon.



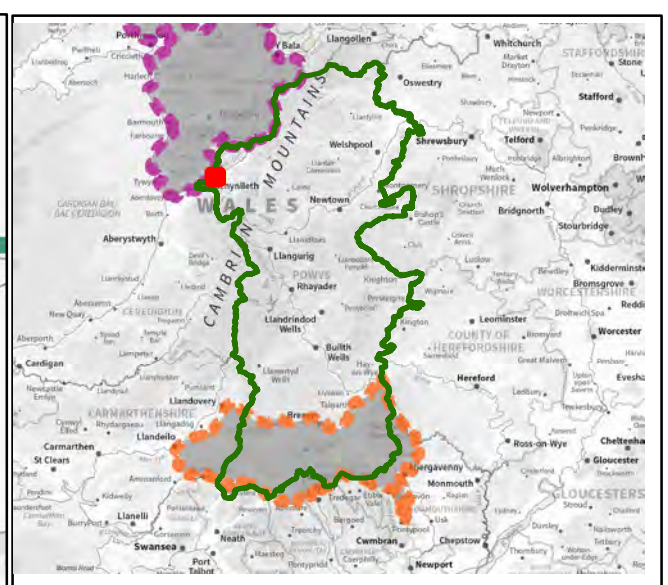
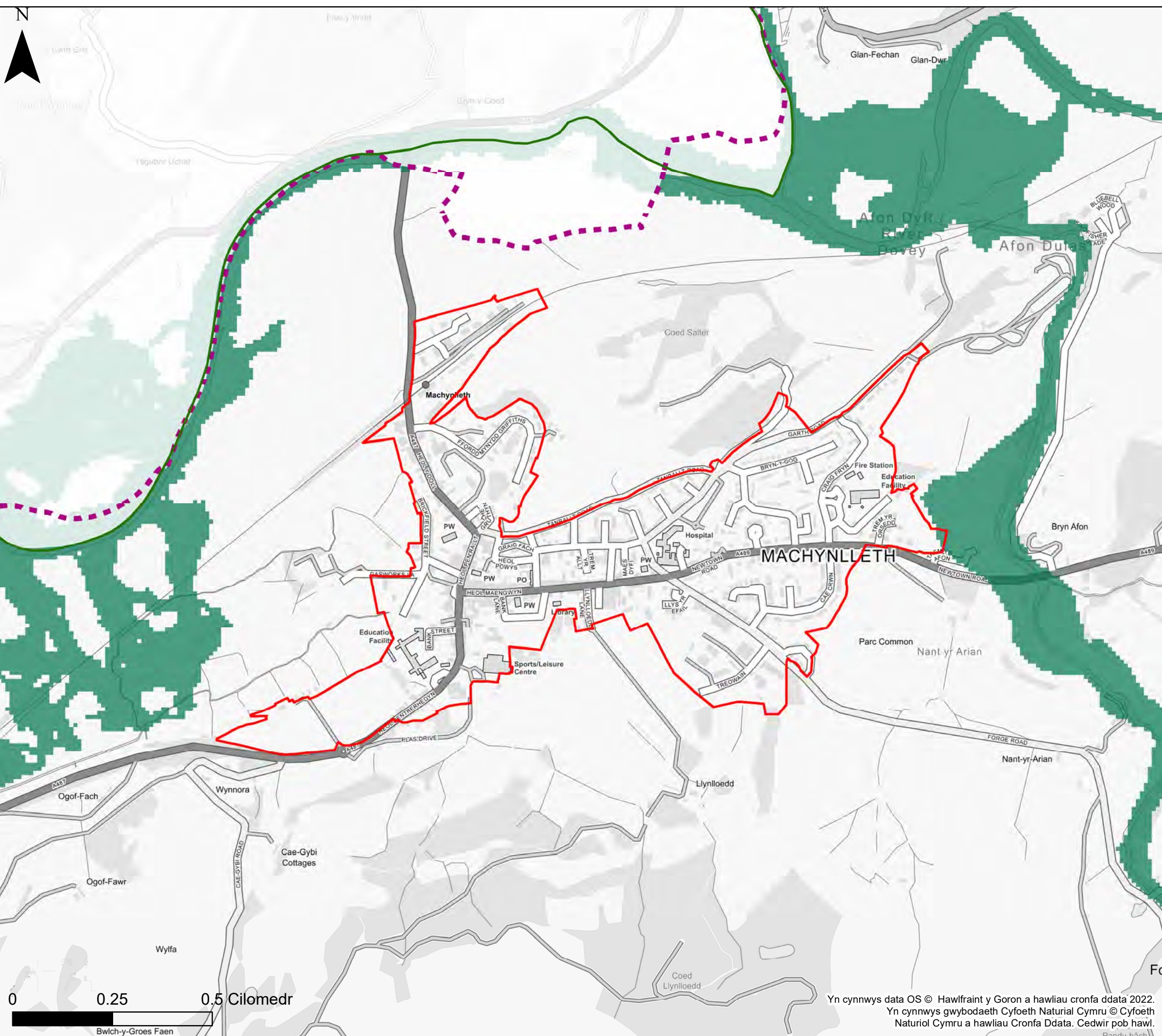
Cyngor Sir Powys
Aseiad Strategol Canlyniadau
Llifogydd Cam 1
Risg llifogydd gan cronfeydd dŵr

Ffin anheddiad- Llanymynech






Mae'r ddogfen hon yn eiddo i Jeremy Benn Associates Ltd. Ni Chaiff ei hatgynhyrchu'n gyfan gwbl nac yn rhannol, na'i datgelu i drydydd parti, heb ganiatâd Jeremy Benn Associates Ltd.

Cynllunio	HB	21/09/2022
Gwirio	CB	22/09/2022
Cymeradwyo	GB	23/09/2022

Yn cynnwys data OS © Hawlfraint y Goron a hawliau cronfa ddata 2022.
 Yn cynnwys gwybodaeth Cyfoeth Naturiol Cymru © Cyfoeth Naturiol Cymru a hawliau Cronfa Ddata. Cedwir pob hawl.



KEY

-  Cyngor Sir Powys
-  Awdurdod Parc Cenedlaethol Bannau Brycheiniog- gweler mapio penodol
-  Awdurdod Parc Cenedlaethol Eryri
-  Ffin anheddiad
-  Risg llifogydd gan cronfeydd dŵr

Nodiadau
 Mae'r map yn dangos y data risg llifogydd a gwybodaeth sy'n seiliedig ar deitl ac allwedd y map. Os na ddangosir unrhyw ddata ar y map, neu os nad yw'r holl nodweddion yn bresennol, mae hyn yn dangos nad yw'r ffinhonnell neu'r nodweddion llifogydd priodol yn bresennol yn yr ardal hon.

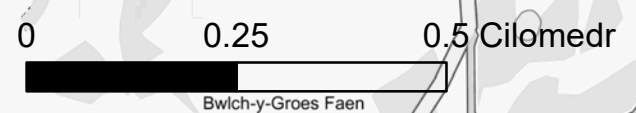


**Cyngor Sir Powys
 Aseiad Strategol Canlyniadau
 Llifogydd Cam 1
 Risg llifogydd gan cronfeydd dŵr**

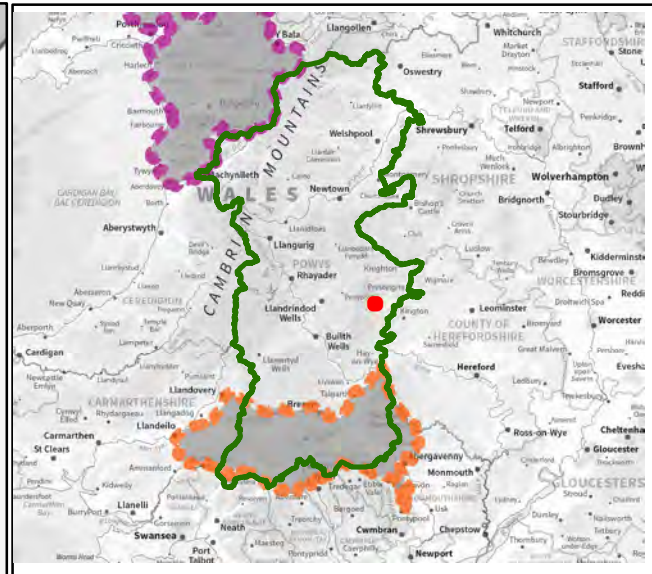
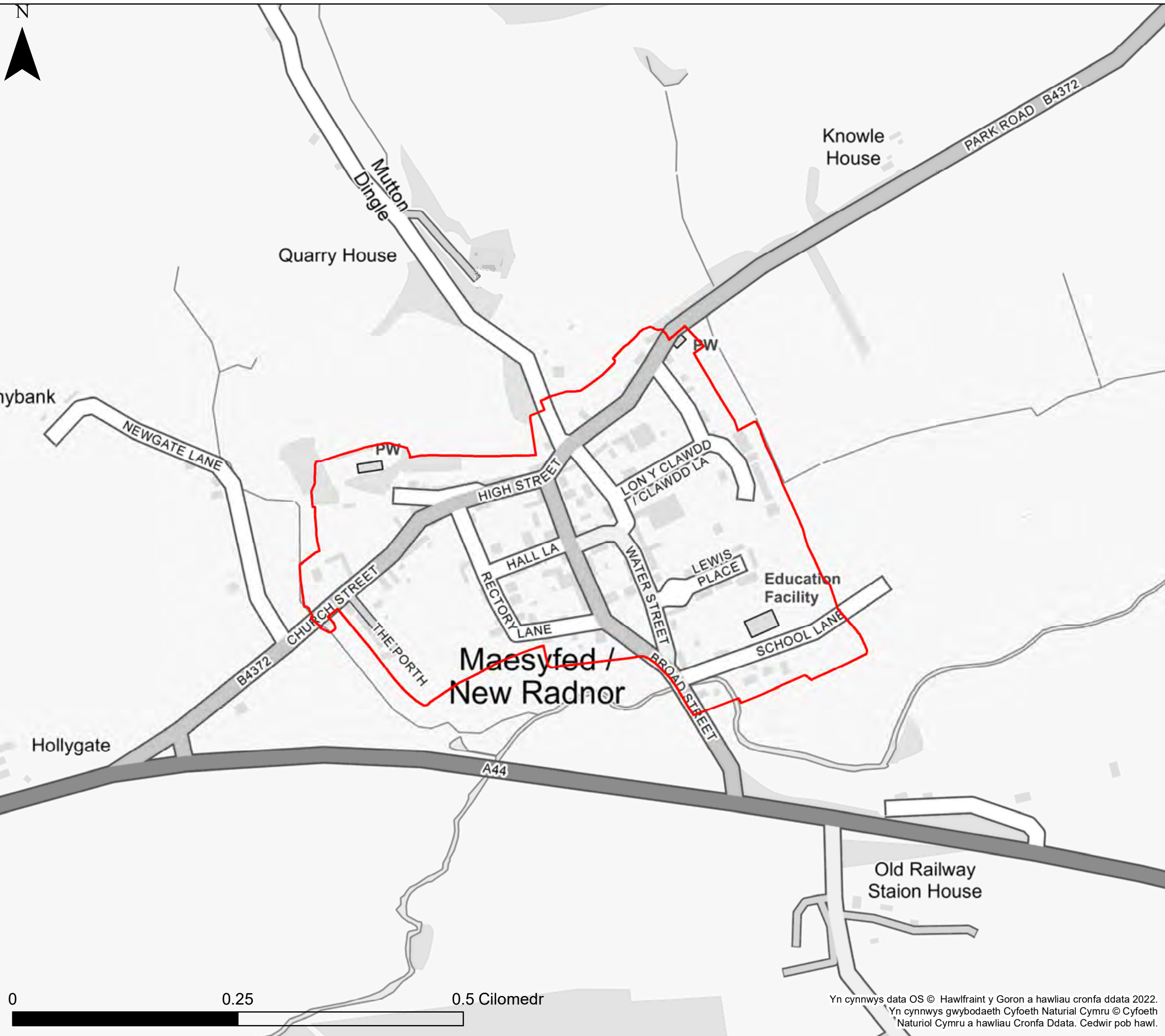
Ffin anheddiad- Machynlleth

Mae'r ddogfen hon yn eiddo i Jeremy Benn Associates Ltd. Ni Chaiff ei hatgynhyrchu'n gyfan gwbl nac yn rhannol, na'i datgelu i drydydd parti, heb ganiatâd Jeremy Benn Associates Ltd.

Cynllunio	HB	21/09/2022
Gwirio	CB	22/09/2022
Cymeradwyo	GB	23/09/2022



Yn cynnwys data OS © Hawffraint y Goron a hawliau cronfa ddata 2022.
 Yn cynnwys gwybodaeth Cyfoeth Naturiol Cymru © Cyfoeth Naturiol Cymru a hawliau Cronfa Ddata. Cedwir pob hawl.



KEY

- Cyngor Sir Powys
- Awdurdod Parc Cenedlaethol Bannau Brycheiniog- gweler mapio penodol
- Awdurdod Parc Cenedlaethol Eryri
- Ffin anheddiad
- Risg llifogydd gan cronfeydd dŵr

Nodiadau
 Mae'r map yn dangos y data risg llifogydd a gwybodaeth sy'n seiliedig ar deitl ac allwedd y map. Os na ddangosir unrhyw ddata ar y map, neu os nad yw'r holl nodweddion yn bresennol, mae hyn yn dangos nad yw'r ffynhonnell neu'r nodweddion llifogydd priodol yn bresennol yn yr ardal hon.




**Cyngor Sir Powys
 Aseiad Strategol Canlyniadau
 Llifogydd Cam 1**

Risg llifogydd gan cronfeydd dŵr

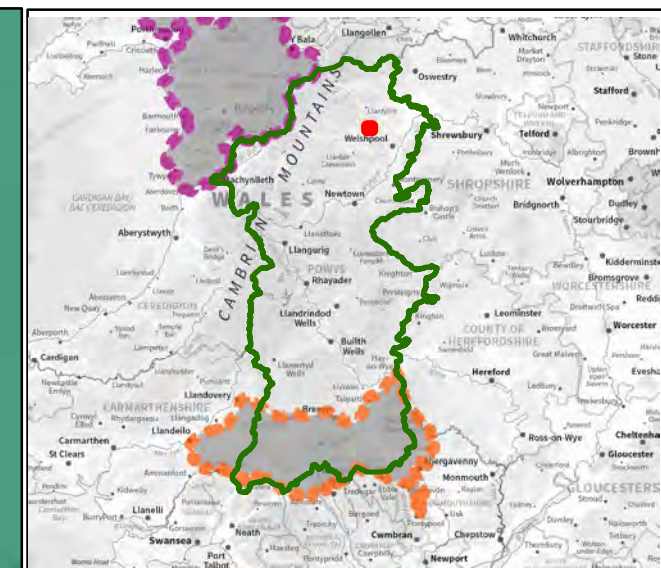
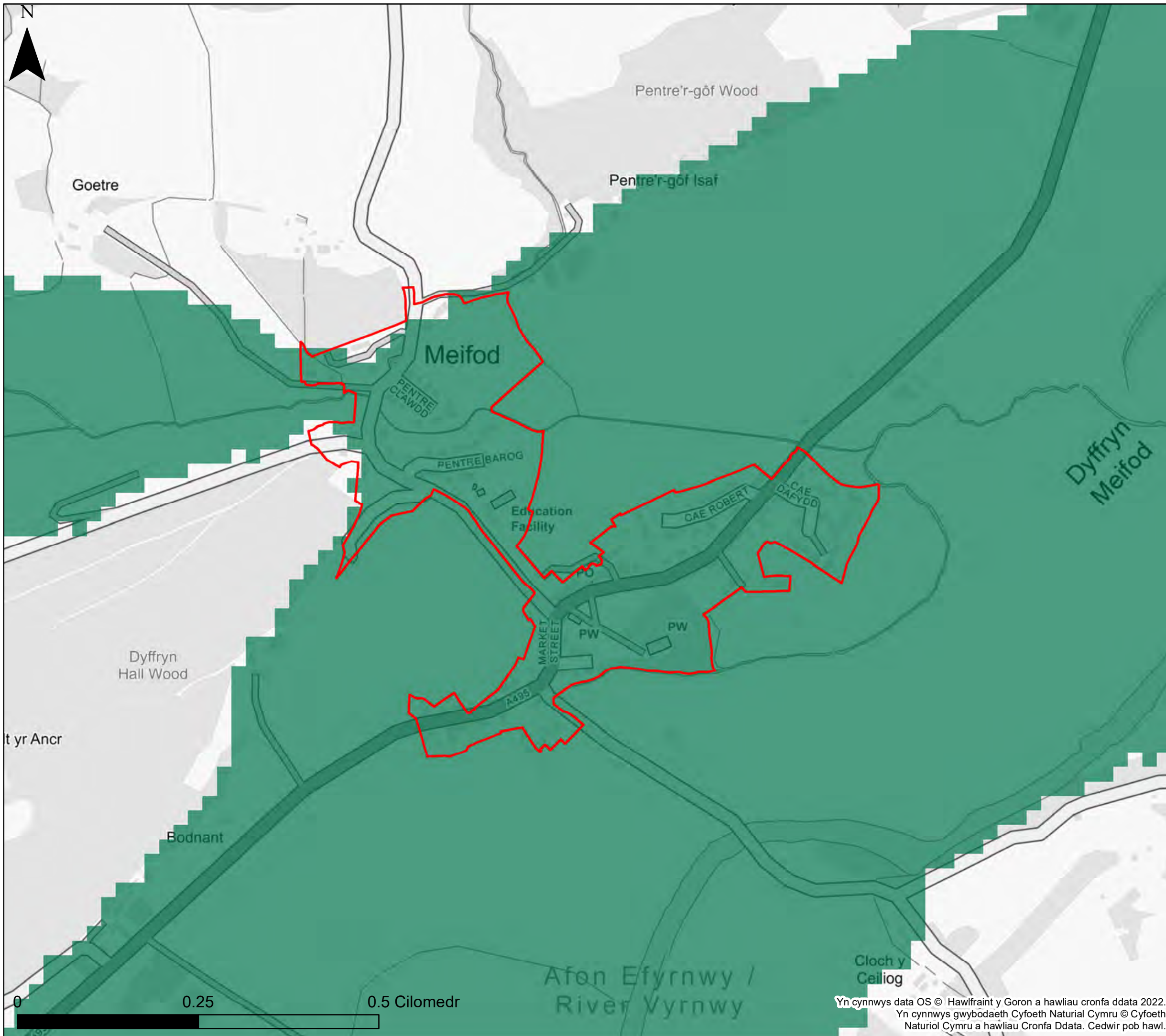
Ffin anheddiad- Maesyfed

Mae'r ddogfen hon yn eiddo i Jeremy Benn Associates Ltd. Ni Chaiff ei hatgynhyrchu'n gyfan gwbl nac yn rhannol, na'i datgelu i drydydd parti, heb ganiatâd Jeremy Benn Associates Ltd.






Cynllunio	HB	21/09/2022
Gwirio	CB	22/09/2022
Cymeradwyo	GB	23/09/2022



Yn cynnwys data OS © Hawlfraint y Goron a hawliau cronfa ddata 2022.
 Yn cynnwys gwybodaeth Cyfoeth Naturiol Cymru © Cyfoeth Naturiol Cymru a hawliau Cronfa Ddata. Cedwir pob hawl.



KEY

-  Cyngor Sir Powys
-  Awdurdod Parc Cenedlaethol Bannau Brycheiniog- gweler mapio penodol
-  Awdurdod Parc Cenedlaethol Eryri
-  Ffin anheddiad
-  Risg llifogydd gan cronfeydd dŵr

Nodiadau
 Mae'r map yn dangos y data risg llifogydd a gwybodaeth sy'n seiliedig ar deitl ac allwedd y map. Os na ddangosir unrhyw ddata ar y map, neu os nad yw'r holl nodweddion yn bresennol, mae hyn yn dangos nad yw'r ffinhonnell neu'r nodweddion llifogydd priodol yn bresennol yn yr ardal hon.



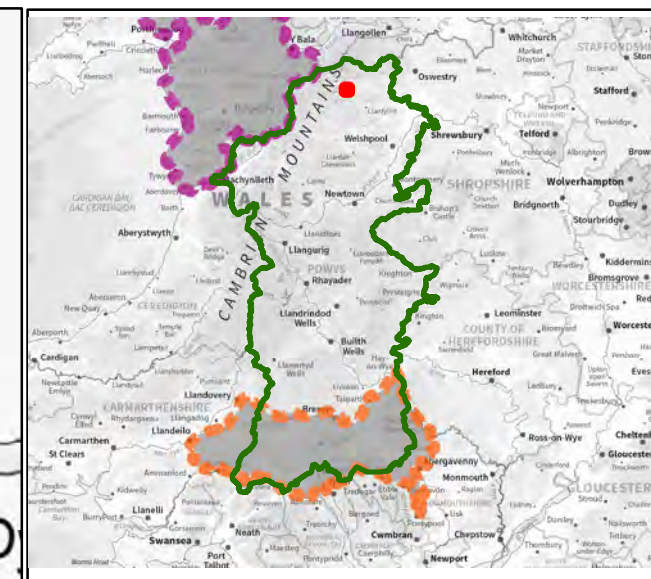
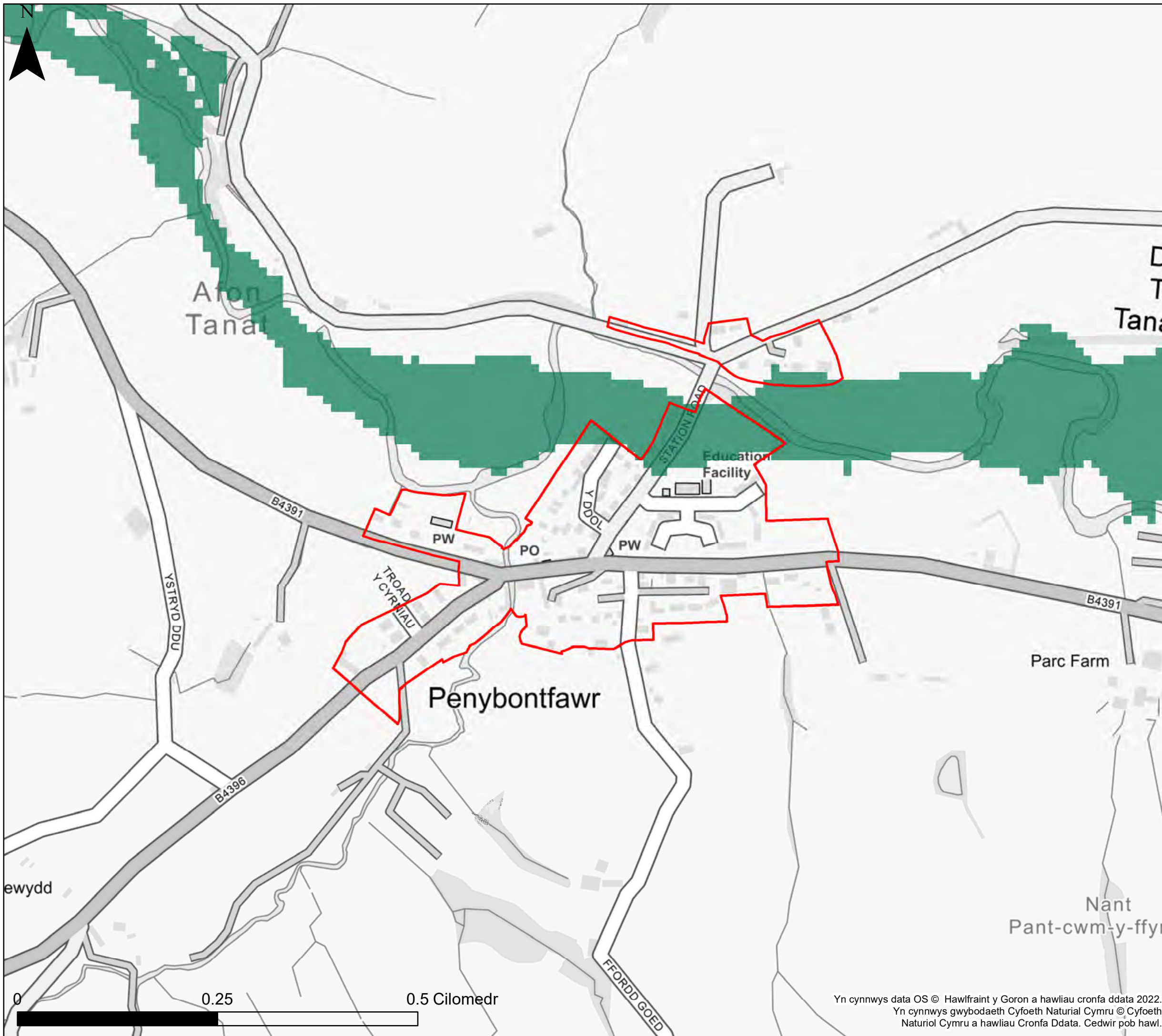
**Cyngor Sir Powys
 Aseiad Strategol Canlyniadau
 Llifogydd Cam 1
 Risg llifogydd gan cronfeydd dŵr**

Ffin anheddiad- Meifod






Mae'r ddogfen hon yn eiddo i Jeremy Benn Associates Ltd. Ni Chaiff ei hatgynhyrchu'n gyfan gwbl nac yn rhannol, na'i datgelu i drydydd parti, heb ganiatâd Jeremy Benn Associates Ltd.

Cynllunio	HB	21/09/2022
Gwirio	CB	22/09/2022
Cymeradwyo	GB	23/09/2022

Yn cynnwys data OS © Hawlfraint y Goron a hawliau cronfa ddata 2022.
 Yn cynnwys gwybodaeth Cyfoeth Naturiol Cymru © Cyfoeth Naturiol Cymru a hawliau Cronfa Ddata. Cedwir pob hawl.



KEY

-  Cyngor Sir Powys
-  Awdurdod Parc Cenedlaethol Bannau Brycheiniog- gweler mapio penodol
-  Awdurdod Parc Cenedlaethol Eryri
-  Ffin anheddiad
-  Risg llifogydd gan cronfeydd dŵr

Nodiadau
 Mae'r map yn dangos y data risg llifogydd a gwybodaeth sy'n seiliedig ar deitl ac allwedd y map. Os na ddangosir unrhyw ddata ar y map, neu os nad yw'r holl nodweddion yn bresennol, mae hyn yn dangos nad yw'r ffinhonnell neu'r nodweddion llifogydd priodol yn bresennol yn yr ardal hon.

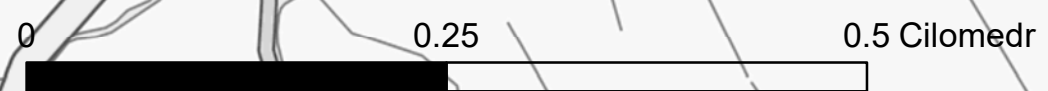


**Cyngor Sir Powys
 Aseiad Strategol Canlyniadau
 Llifogydd Cam 1
 Risg llifogydd gan cronfeydd dŵr**

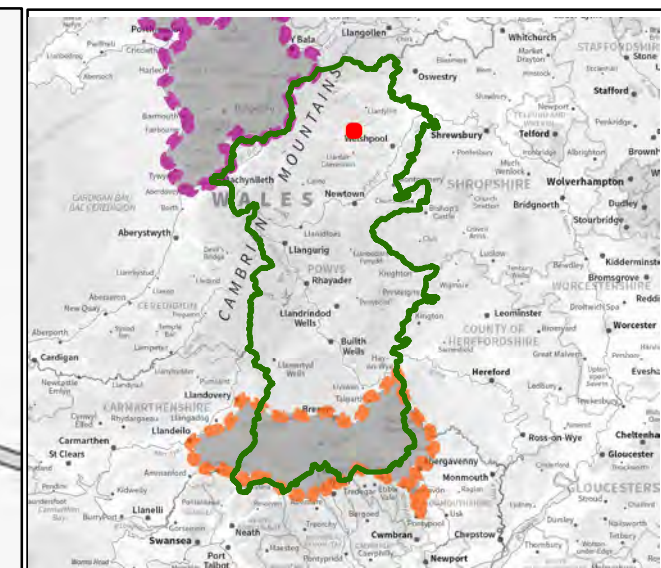
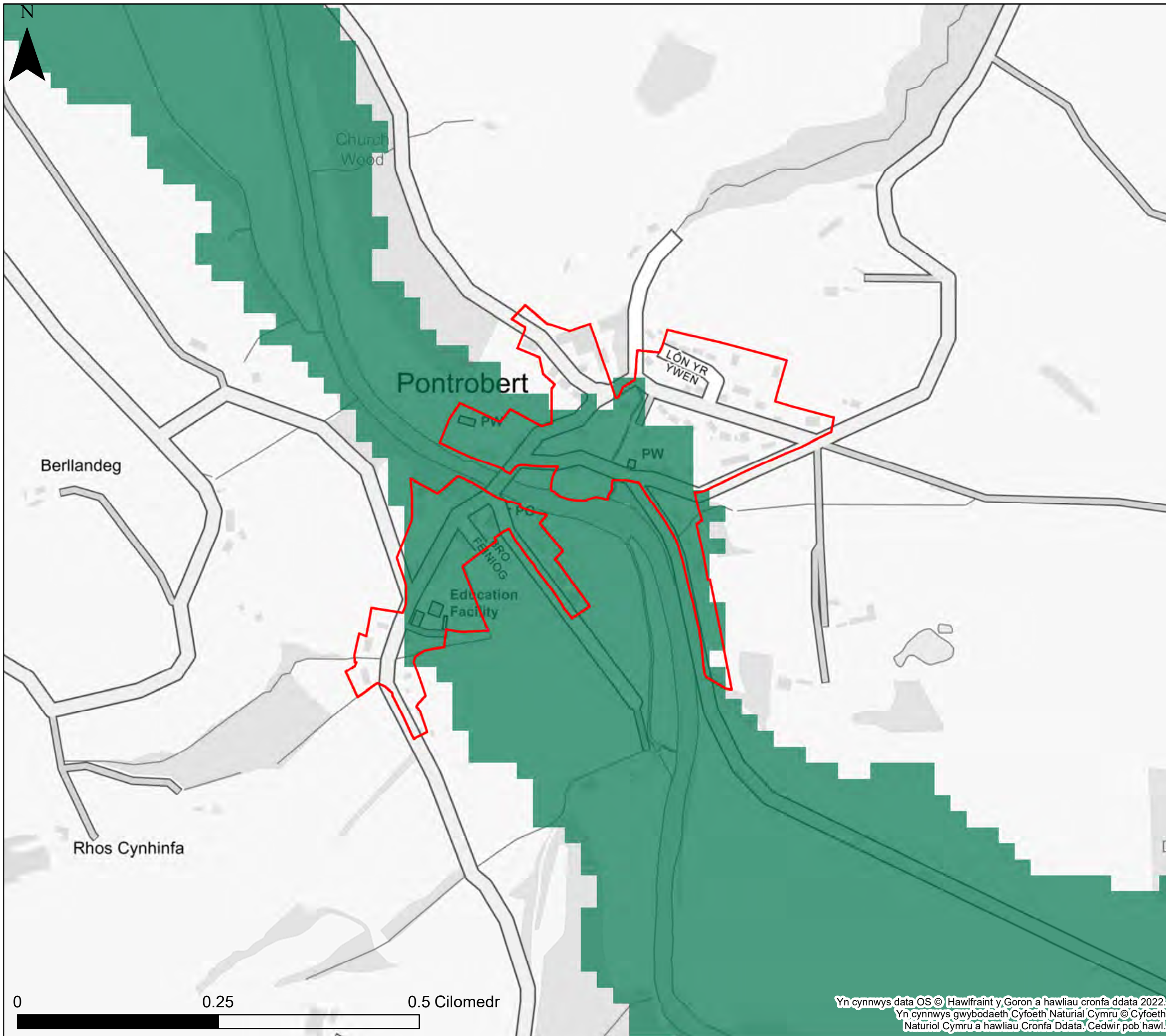
Ffin anheddiad- Penybontfawr

Mae'r ddogfen hon yn eiddo i Jeremy Benn Associates Ltd. Ni Chaiff ei hatgynhyrchu'n gyfan gwbl nac yn rhannol, na'i datgelu i drydydd parti, heb ganiatâd Jeremy Benn Associates Ltd.






Cynllunio	HB	21/09/2022
Gwirio	CB	22/09/2022
Cymeradwyo	GB	23/09/2022



Yn cynnwys data OS © Hawlfraint y Goron a hawliau cronfa ddata 2022.
 Yn cynnwys gwybodaeth Cyfoeth Naturiol Cymru © Cyfoeth Naturiol Cymru a hawliau Cronfa Ddata. Cedwir pob hawl.



KEY

-  Cyngor Sir Powys
-  Awdurdod Parc Cenedlaethol Bannau Brycheiniog- gweler mapio penodol
-  Awdurdod Parc Cenedlaethol Eryri
-  Ffin anheddiad
-  Risg llifogydd gan cronfeydd dŵr

Nodiadau
 Mae'r map yn dangos y data risg llifogydd a gwybodaeth sy'n seiliedig ar deitl ac allwedd y map. Os na ddangosir unrhyw ddata ar y map, neu os nad yw'r holl nodweddion yn bresennol, mae hyn yn dangos nad yw'r ffynhonnell neu'r nodweddion llifogydd priodol yn bresennol yn yr ardal hon.



**Cyngor Sir Powys
 Aseiad Strategol Canlyniadau
 Llifogydd Cam 1
 Risg llifogydd gan cronfeydd dŵr**

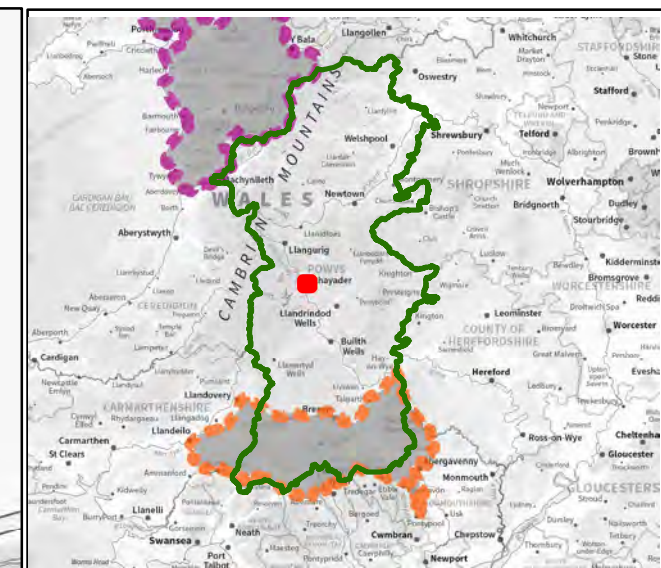
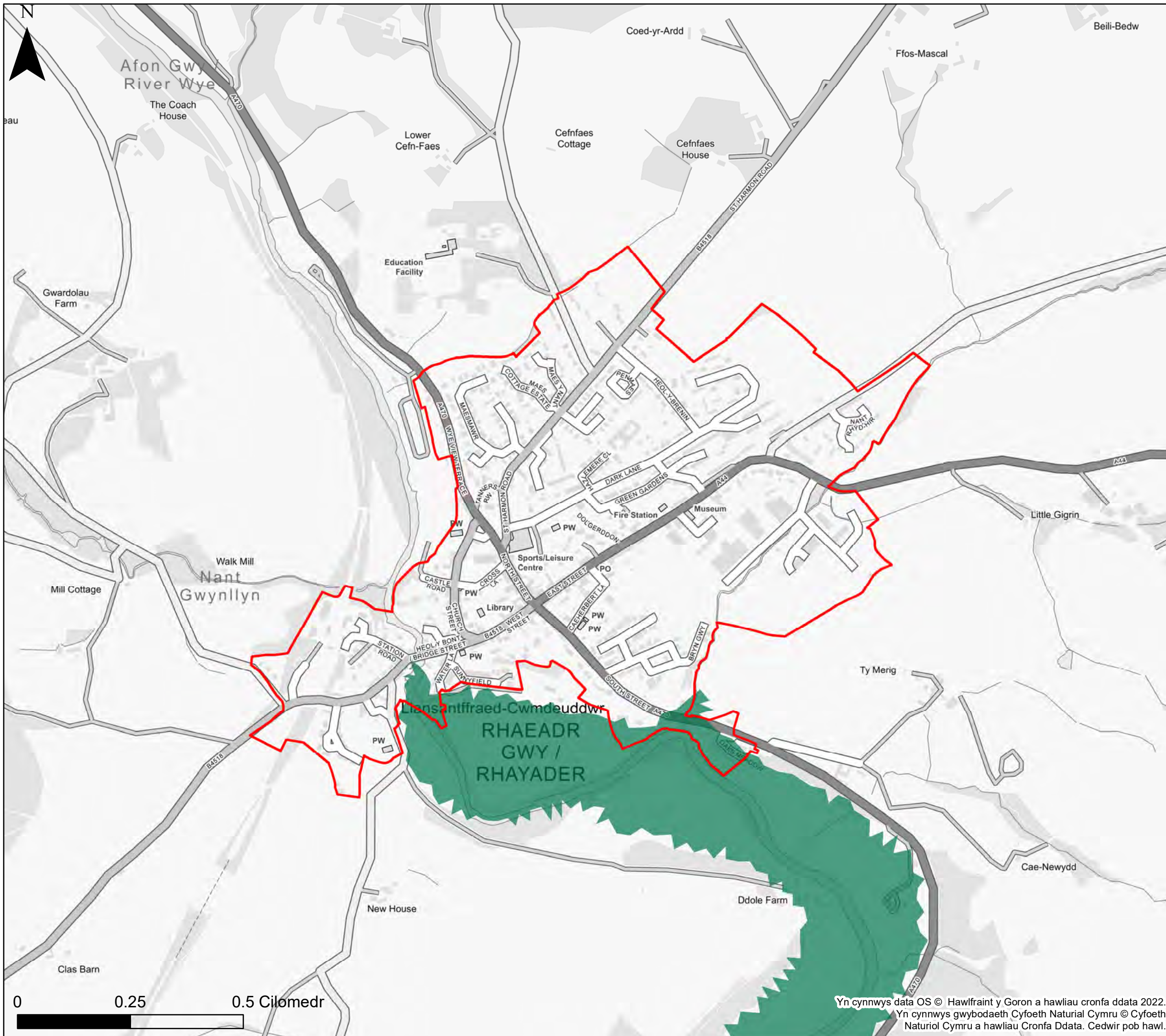
Ffin anheddiad- Pontrobert

Mae'r ddogfen hon yn eiddo i Jeremy Benn Associates Ltd. Ni Chaiff ei hatgynhyrchu'n gyfan gwbl nac yn rhannol, na;i datgelu i drydydd parti, heb ganiatâd Jeremy Benn Associates Ltd.






Cynllunio	HB	21/09/2022
Gwirio	CB	22/09/2022
Cymeradwyo	GB	23/09/2022



Yn cynnwys data OS © Hawlfraint y Goron a hawliau cronfa ddata 2022.
 Yn cynnwys gwybodaeth Cyfoeth Naturiol Cymru © Cyfoeth Naturiol Cymru a hawliau Cronfa Ddata. Cedwir pob hawl.



KEY

-  Cyngor Sir Powys
-  Awdurdod Parc Cenedlaethol Bannau Brycheiniog- gweler mapio penodol
-  Awdurdod Parc Cenedlaethol Eryri
-  Ffin anheddiad
-  Risg llifogydd gan cronfeydd dŵr

Nodiadau
 Mae'r map yn dangos y data risg llifogydd a gwybodaeth sy'n seiliedig ar deitl ac allwedd y map. Os na ddangosir unrhyw ddata ar y map, neu os nad yw'r holl nodweddion yn bresennol, mae hyn yn dangos nad yw'r ffinhonnell neu'r nodweddion llifogydd priodol yn bresennol yn yr ardal hon.



**Cyngor Sir Powys
 Aseiad Strategol Canlyniadau
 Llifogydd Cam 1
 Risg llifogydd gan cronfeydd dŵr**

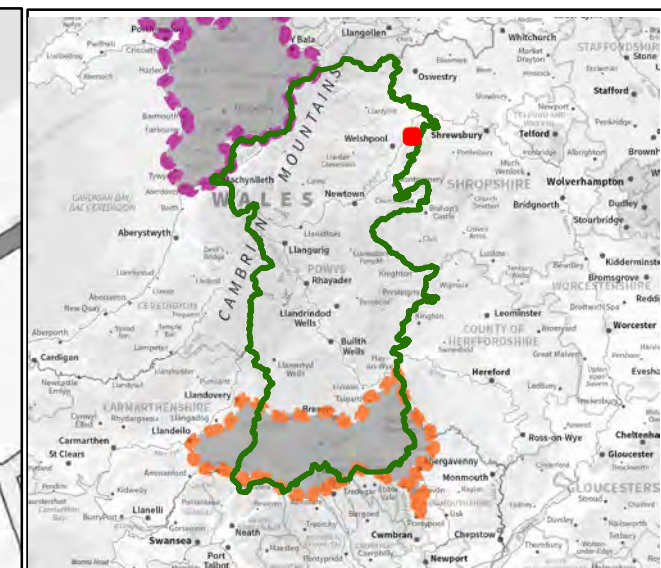
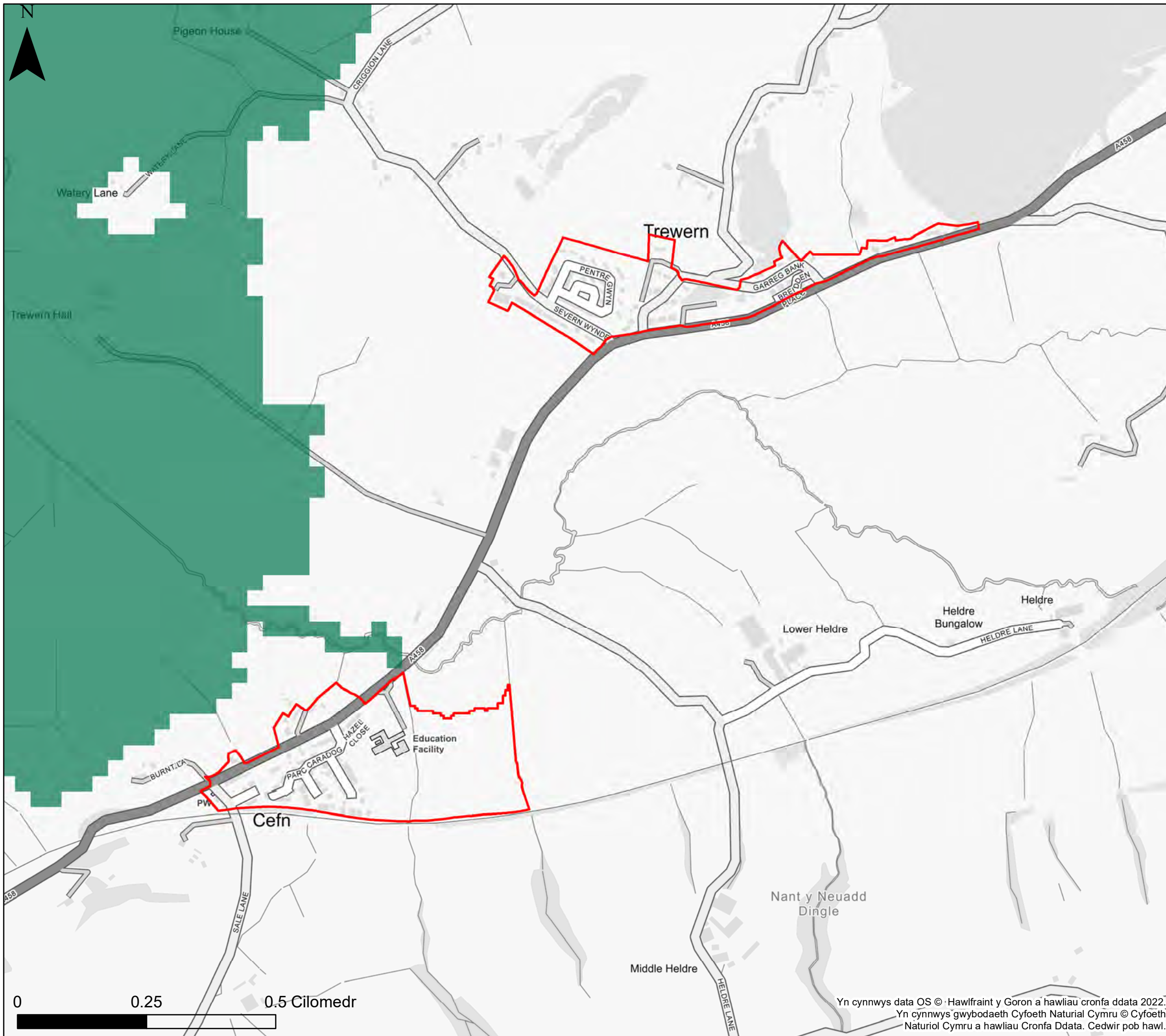
Ffin anheddiad- Rhaeadr Gwy

Mae'r ddogfen hon yn eiddo i Jeremy Benn Associates Ltd. Ni Chaiff ei hatgynhyrchu'n gyfan gwbl nac yn rhannol, na'i datgelu i drydydd parti, heb ganiatâd Jeremy Benn Associates Ltd.






Cynllunio	HB	21/09/2022
Gwirio	CB	22/09/2022
Cymeradwyo	GB	23/09/2022



Yn cynnwys data OS © Hawlfraint y Goron a hawliau cronfa ddata 2022.
 Yn cynnwys gwybodaeth Cyfoeth Naturiol Cymru © Cyfoeth Naturiol Cymru a hawliau Cronfa Ddata. Cedwir pob hawl.



KEY

-  Cyngor Sir Powys
-  Awdurdod Parc Cenedlaethol Bannau Brycheiniog- gweler mapio penodol
-  Awdurdod Parc Cenedlaethol Eryri
-  Ffin anheddiad
-  Risg llifogydd gan cronfeydd dŵr

Nodiadau
 Mae'r map yn dangos y data risg llifogydd a gwybodaeth sy'n seiliedig ar deitl ac allwedd y map. Os na ddangosir unrhyw ddata ar y map, neu os nad yw'r holl nodweddion yn bresennol, mae hyn yn dangos nad yw'r ffinhonnell neu'r nodweddion llifogydd priodol yn bresennol yn yr ardal hon.



**Cyngor Sir Powys
 Aseiad Strategol Canlyniadau
 Llifogydd Cam 1**

Risg llifogydd gan cronfeydd dŵr

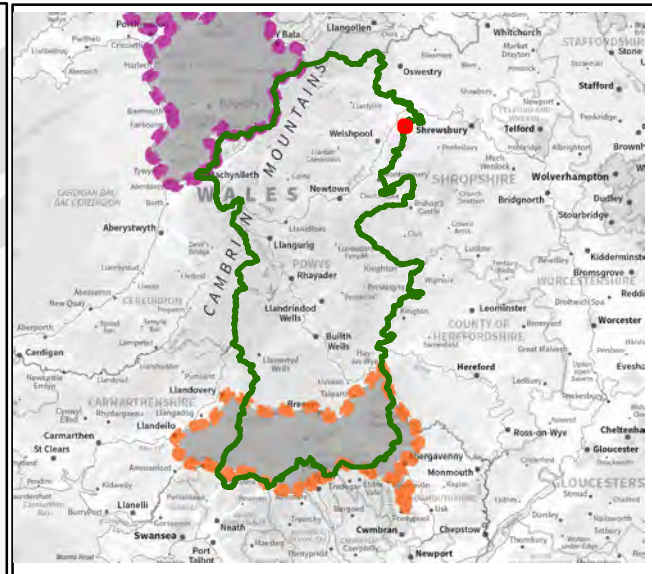
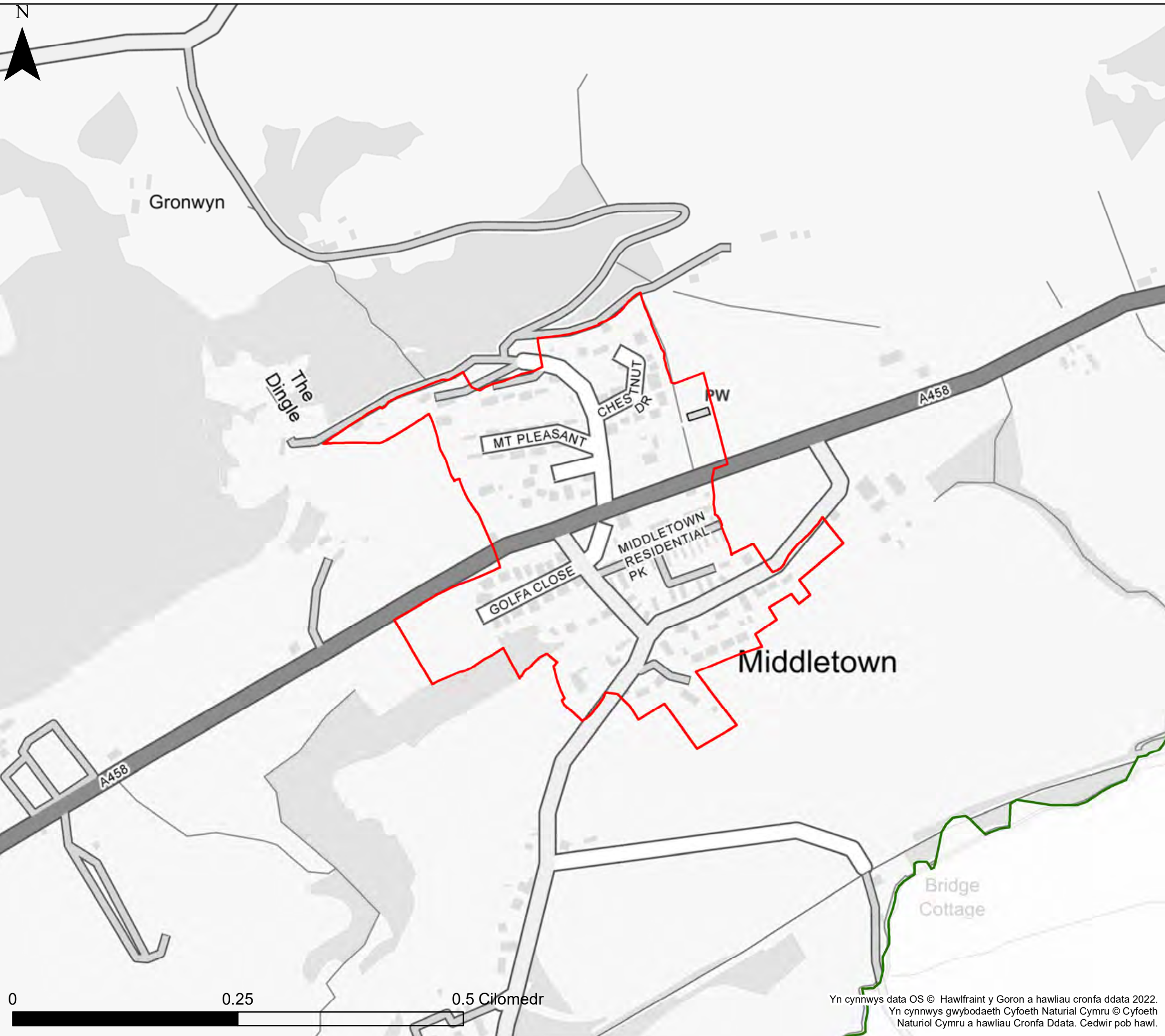
Ffin anheddiad- Tre-wern

Mae'r ddogfen hon yn eiddo i Jeremy Benn Associates Ltd. Ni Chaiff ei hatgynhyrchu'n gyfan gwbl nac yn rhannol, na'i datgelu i drydydd parti, heb ganiatâd Jeremy Benn Associates Ltd.






Cynllunio	HB	21/09/2022
Gwirio	CB	22/09/2022
Cymeradwyo	GB	23/09/2022



Yn cynnwys data OS © Hawlfraint y Goron a hawliau cronfa ddata 2022.
 Yn cynnwys gwybodaeth Cyfoeth Naturiol Cymru © Cyfoeth Naturiol Cymru a hawliau Cronfa Ddata. Cedwir pob hawl.



KEY

-  Cyngor Sir Powys
-  Awdurdod Parc Cenedlaethol Bannau Brycheiniog- gweler mapio penodol
-  Awdurdod Parc Cenedlaethol Eryri
-  Ffin anheddiad
-  Risg llifogydd gan cronfeydd dŵr

Nodiadau
 Mae'r map yn dangos y data risg llifogydd a gwybodaeth sy'n seiliedig ar deitl ac allwedd y map. Os na ddangosir unrhyw ddata ar y map, neu os nad yw'r holl nodweddion yn bresennol, mae hyn yn dangos nad yw'r ffinhonnell neu'r nodweddion llifogydd priodol yn bresennol yn yr ardal hon.



Cyngor Sir Powys
Asesiad Strategol Canlyniadau
Llifogydd Cam 1
Risg llifogydd gan cronfeydd dŵr

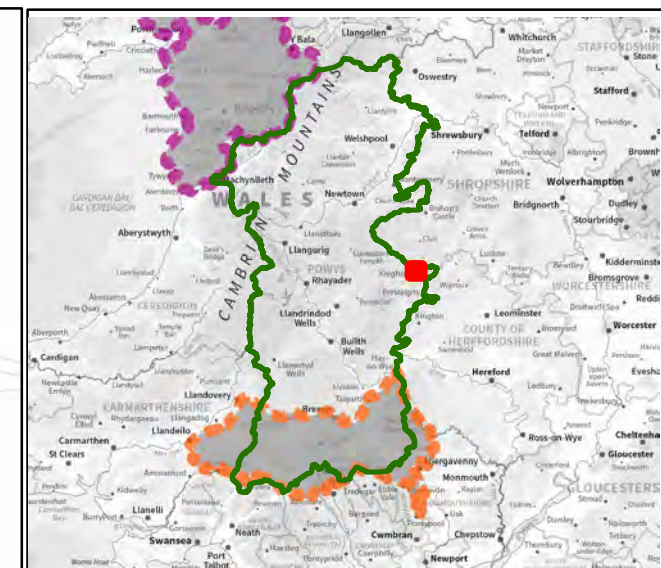
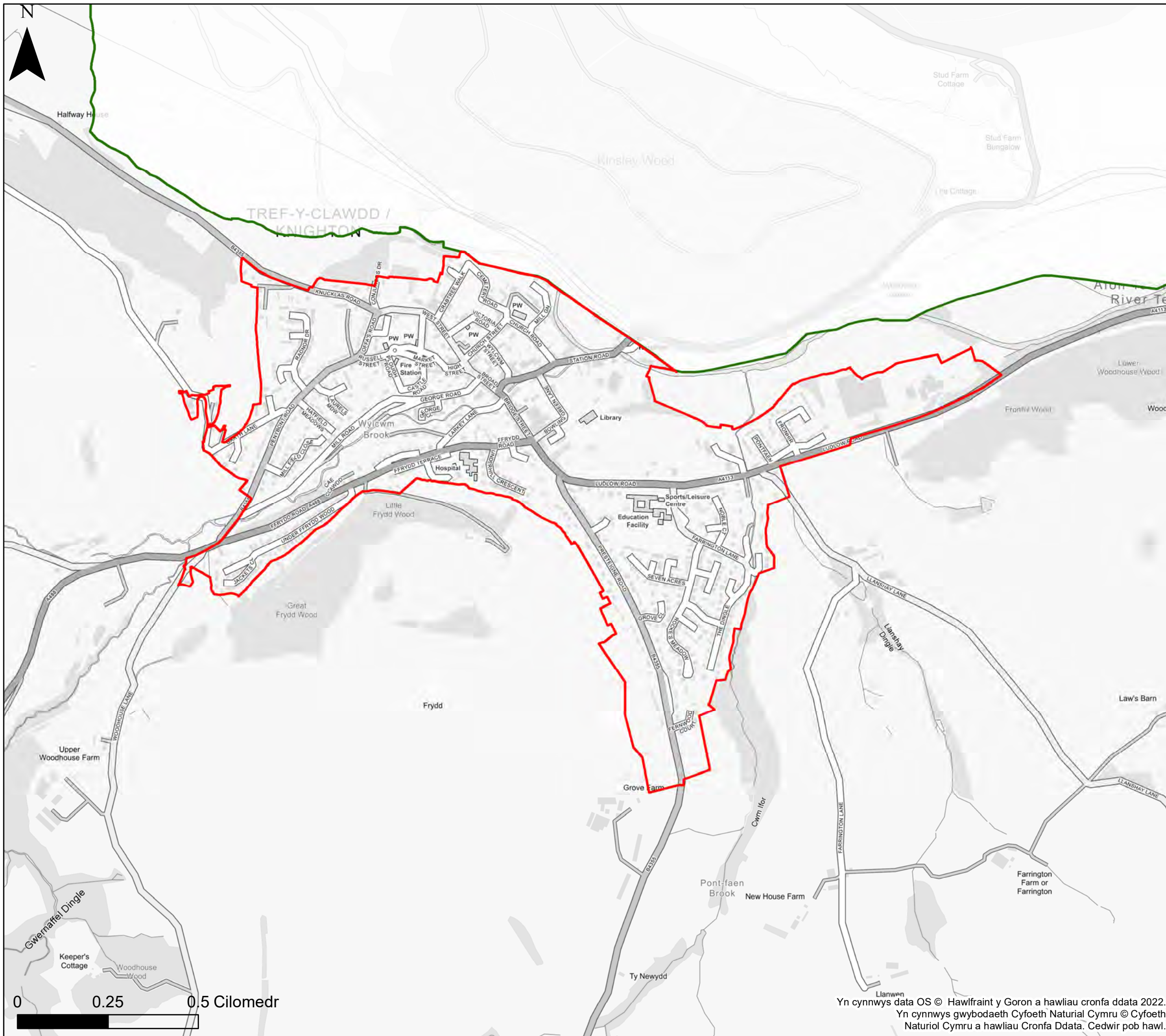
Ffin anheddiad- Treberfedd

Mae'r ddogfen hon yn eiddo i Jeremy Benn Associates Ltd. Ni Chaiff ei hatgynhyrchu'n gyfan gwbl nac yn rhannol, na'i datgelu i drydydd parti, heb ganiatâd Jeremy Benn Associates Ltd.






Cynllunio	HB	21/09/2022
Gwirio	CB	22/09/2022
Cymeradwyo	GB	23/09/2022

0 0.25 0.5 Cilomedr

Yn cynnwys data OS © Hawlfraint y Goron a hawliau cronfa ddata 2022.
 Yn cynnwys gwybodaeth Cyfoeth Naturiol Cymru © Cyfoeth Naturiol Cymru a hawliau Cronfa Ddata. Cedwir pob hawl.



KEY

-  Cyngor Sir Powys
-  Awdurdod Parc Cenedlaethol Bannau Brycheiniog- gweler mapio penodol
-  Awdurdod Parc Cenedlaethol Eryri
-  Ffin anheddiad
-  Risg llifogydd gan cronfeydd dŵr

Nodiadau
 Mae'r map yn dangos y data risg llifogydd a gwybodaeth sy'n seiliedig ar deitl ac allwedd y map. Os na ddangosir unrhyw ddata ar y map, neu os nad yw'r holl nodweddion yn bresennol, mae hyn yn dangos nad yw'r ffinhonnell neu'r nodweddion llifogydd priodol yn bresennol yn yr ardal hon.



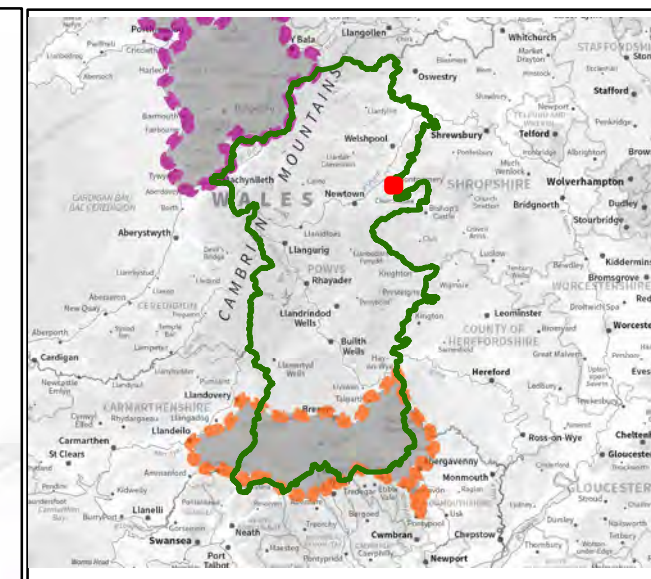
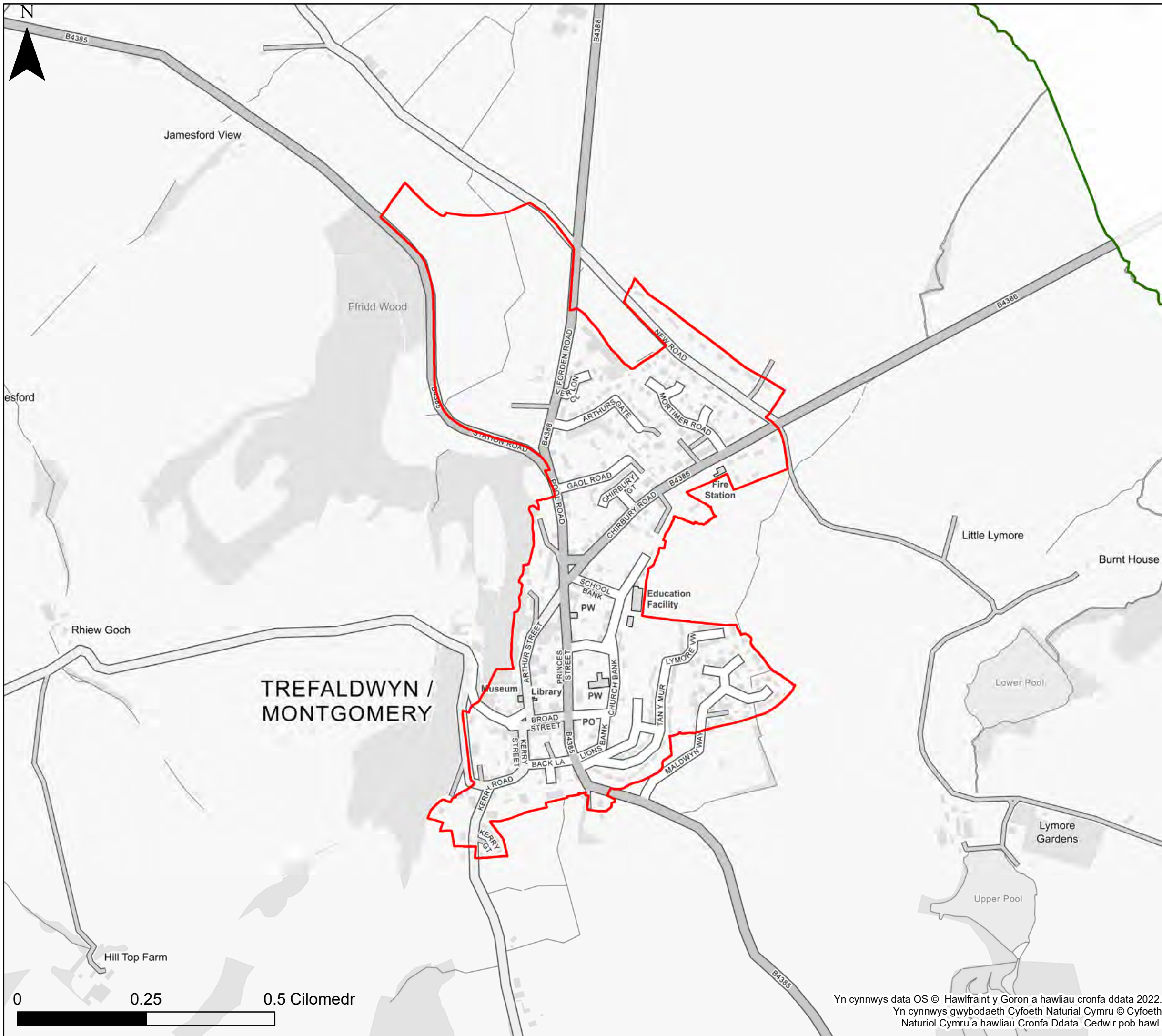
Cyngor Sir Powys
Asesiad Strategol Canlyniadau
Llifogydd Cam 1
Risg llifogydd gan cronfeydd dŵr

Ffin anheddiad- Tref-y-clawdd






Mae'r ddogfen hon yn eiddo i Jeremy Benn Associates Ltd. Ni Chaiff ei hatgynhyrchu'n gyfan gwbl nac yn rhannol, na'i datgelu i drydydd parti, heb ganiatâd Jeremy Benn Associates Ltd.

Cynllunio	HB	21/09/2022
Gwirio	CB	22/09/2022
Cymeradwyo	GB	23/09/2022

Yn cynnwys data OS © Hawlfraint y Goron a hawliau cronfa ddata 2022.
 Yn cynnwys gwybodaeth Cyfoeth Naturiol Cymru © Cyfoeth Naturiol Cymru a hawliau Cronfa Ddata. Cedwir pob hawl.



KEY

-  Cyngor Sir Powys
-  Awdurdod Parc Cenedlaethol Bannau Brycheiniog- gweler mapio penodol
-  Awdurdod Parc Cenedlaethol Eryri
-  Ffin anheddiad
-  Risg llifogydd gan cronfeydd dŵr

Nodiadau
 Mae'r map yn dangos y data risg llifogydd a gwybodaeth sy'n seiliedig ar deitl ac allwedd y map. Os na ddangosir unrhyw ddata ar y map, neu os nad yw'r holl nodweddion yn bresennol, mae hyn yn dangos nad yw'r ffinhonnell neu'r nodweddion llifogydd priodol yn bresennol yn yr ardal hon.



**Cyngor Sir Powys
 Aseiad Strategol Canlyniadau
 Llifogydd Cam 1
 Risg llifogydd gan cronfeydd dŵr**

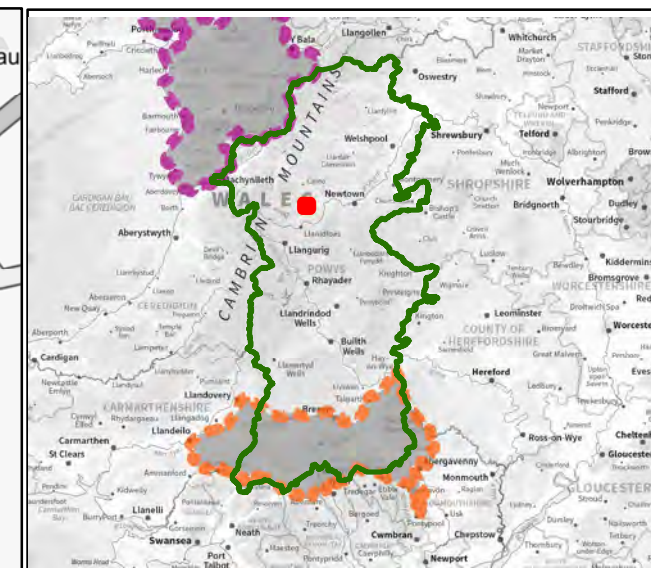
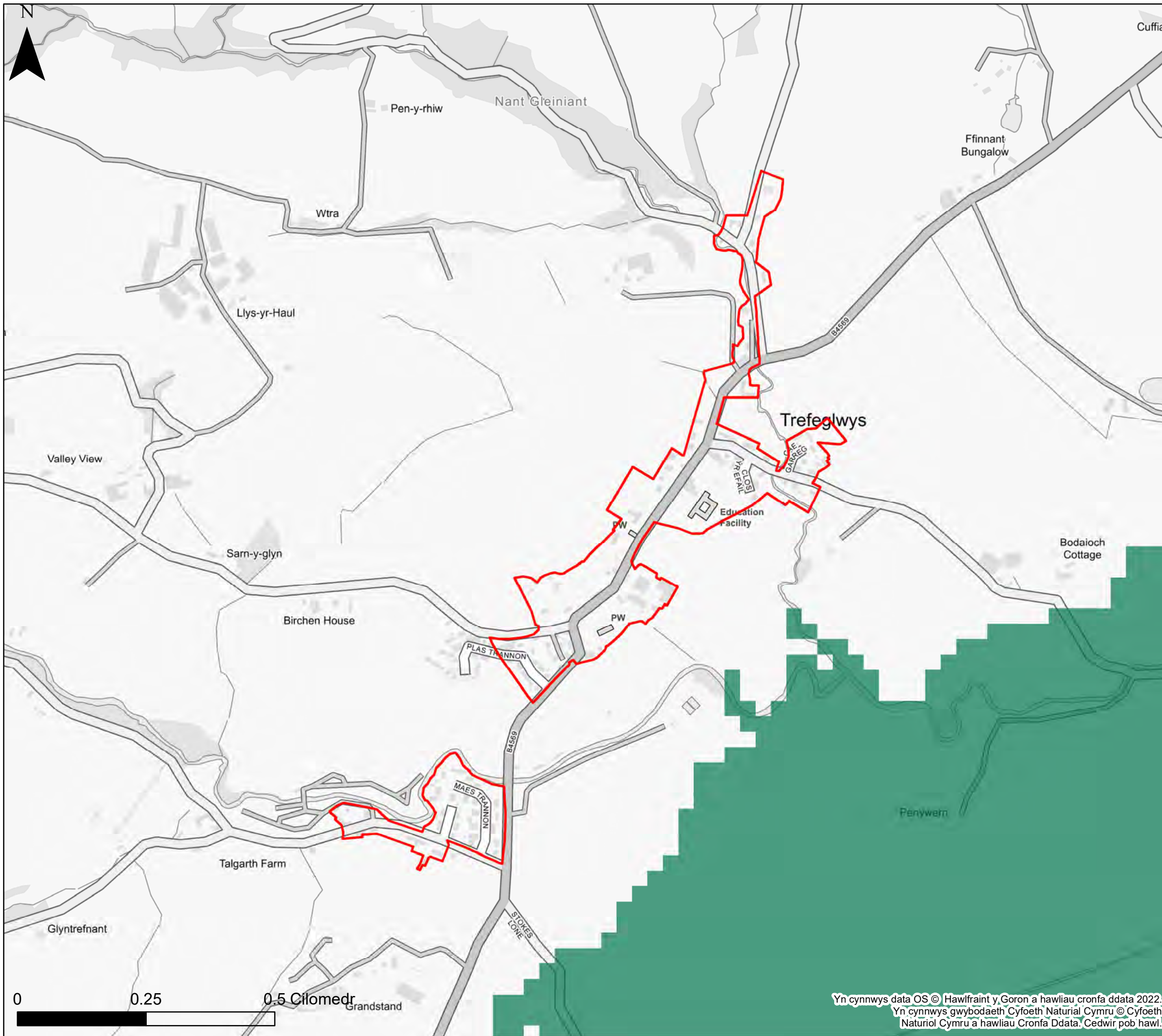
Ffin anheddiad- Trefaldwyn

Mae'r ddogfen hon yn eiddo i Jeremy Benn Associates Ltd. Ni Chaiff ei hatgynhyrchu'n gyfan gwbl nac yn rhannol, na'i datgelu i drydydd parti, heb ganiatâd Jeremy Benn Associates Ltd.






Cynllunio	HB	21/09/2022
Gwirio	CB	22/09/2022
Cymeradwyo	GB	23/09/2022



Yn cynnwys data OS © Hawlfraint y Goron a hawliau cronfa ddata 2022.
 Yn cynnwys gwybodaeth Cyfoeth Naturiol Cymru © Cyfoeth Naturiol Cymru a hawliau Cronfa Ddata. Cedwir pob hawl.



KEY

-  Cyngor Sir Powys
-  Awdurdod Parc Cenedlaethol Bannau Brycheiniog- gweler mapio penodol
-  Awdurdod Parc Cenedlaethol Eryri
-  Ffin anheddiad
-  Risg llifogydd gan cronfeydd dŵr

Nodiadau
 Mae'r map yn dangos y data risg llifogydd a gwybodaeth sy'n seiliedig ar deitl ac allwedd y map. Os na ddangosir unrhyw ddata ar y map, neu os nad yw'r holl nodweddion yn bresennol, mae hyn yn dangos nad yw'r ffynhonnell neu'r nodweddion llifogydd priodol yn bresennol yn yr ardal hon.



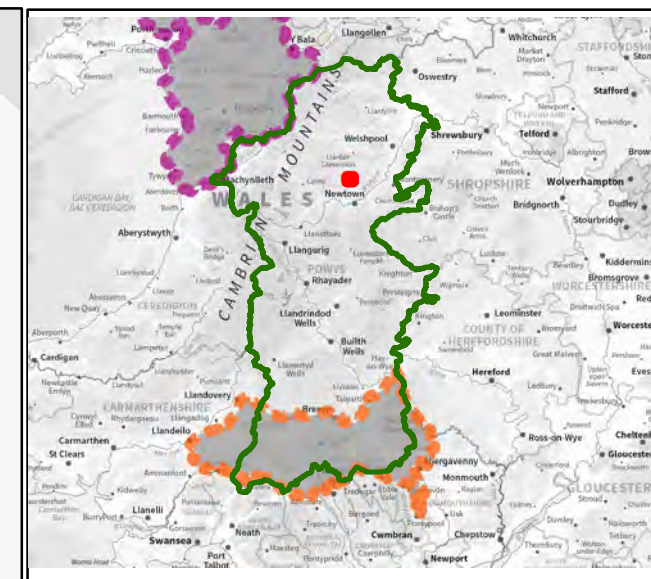
**Cyngor Sir Powys
 Aseiad Strategol Canlyniadau
 Llifogydd Cam 1
 Risg llifogydd gan cronfeydd dŵr**

Ffin anheddiad- Trefeglwys






Mae'r ddogfen hon yn eiddo i Jeremy Benn Associates Ltd. Ni Chaiff ei hatgynhyrchu'n gyfan gwbl nac yn rhannol, na;i datgelu i drydydd parti, heb ganiatâd Jeremy Benn Associates Ltd.

Cynllunio	HB	21/09/2022
Gwirio	CB	22/09/2022
Cymeradwyo	GB	23/09/2022





KEY

-  Cyngor Sir Powys
-  Awdurdod Parc Cenedlaethol Bannau Brycheiniog- gweler mapio penodol
-  Awdurdod Parc Cenedlaethol Eryri
-  Ffin anheddiad
-  Risg llifogydd gan cronfeydd dŵr

Nodiadau
 Mae'r map yn dangos y data risg llifogydd a gwybodaeth sy'n seiliedig ar deitl ac allwedd y map. Os na ddangosir unrhyw ddata ar y map, neu os nad yw'r holl nodweddion yn bresennol, mae hyn yn dangos nad yw'r ffinhonnell neu'r nodweddion llifogydd priodol yn bresennol yn yr ardal hon.




**Cyngor Sir Powys
 Aseiad Strategol Canlyniadau
 Llifogydd Cam 1
 Risg llifogydd gan cronfeydd dŵr**

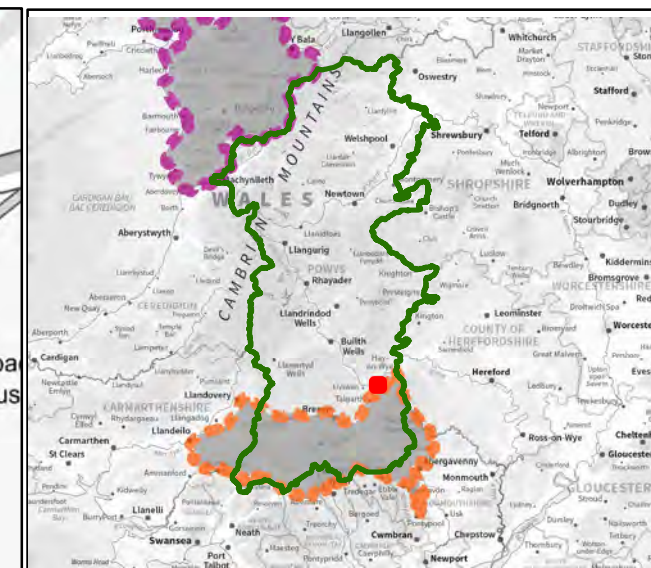
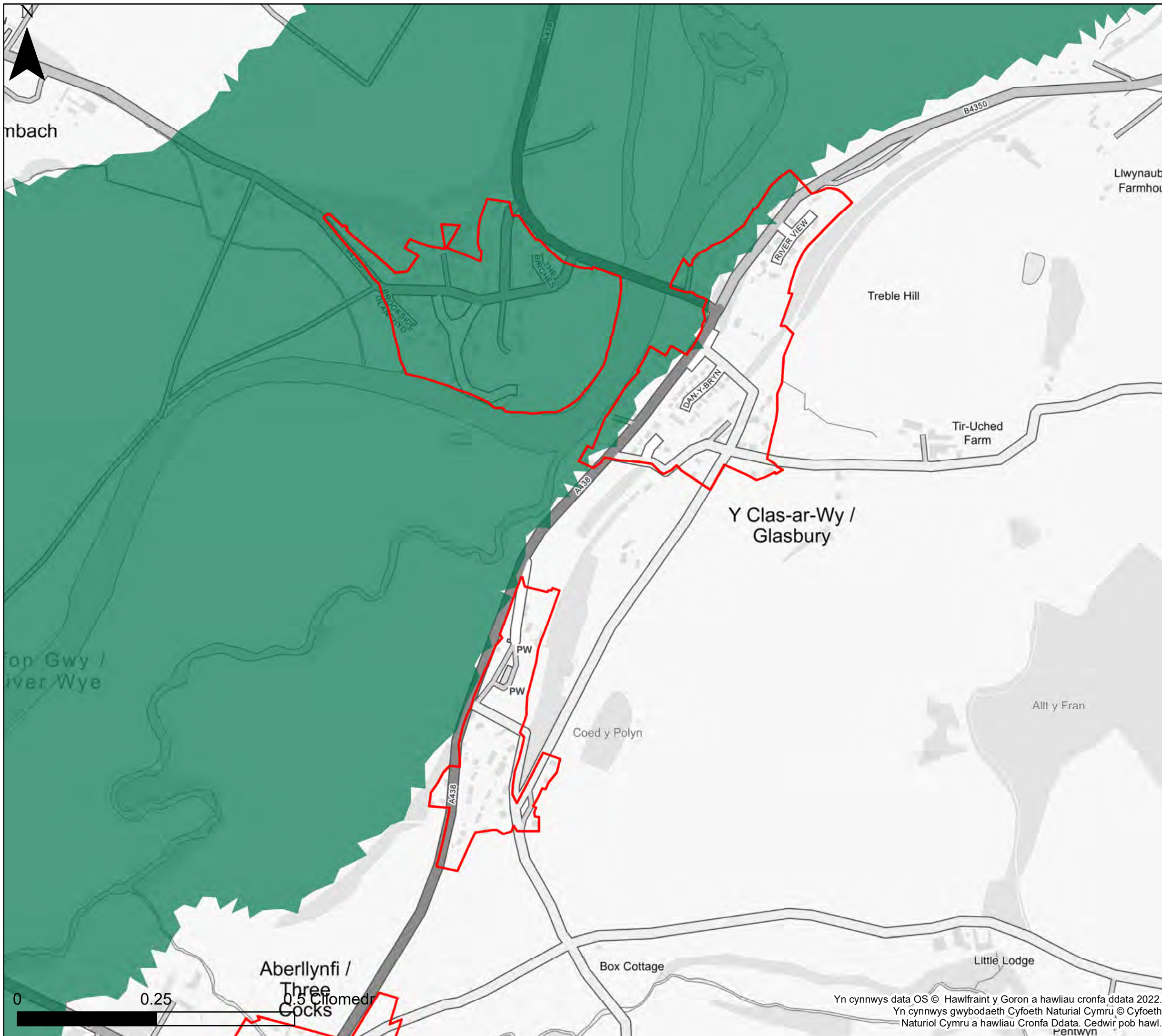
Ffin anheddiad- Tregynon

Mae'r ddogfen hon yn eiddo i Jeremy Benn Associates Ltd. Ni Chaiff ei hatgynhyrchu'n gyfan gwbl nac yn rhannol, na'i datgelu i drydydd parti, heb ganiatâd Jeremy Benn Associates Ltd.






Cynllunio	HB	21/09/2022
Gwirio	CB	22/09/2022
Cymeradwyo	GB	23/09/2022



Yn cynnwys data OS © Hawlfraint y Goron a hawliau cronfa ddata 2022.
 Yn cynnwys gwybodaeth Cyfoeth Naturiol Cymru © Cyfoeth Naturiol Cymru a hawliau Cronfa Ddata. Cedwir pob hawl.



KEY

-  Cyngor Sir Powys
-  Awdurdod Parc Cenedlaethol Bannau Brycheiniog- gweler mapio penodol
-  Awdurdod Parc Cenedlaethol Eryri
-  Ffin anheddiad
-  Risg llifogydd gan cronfeydd dŵr

Nodiadau
 Mae'r map yn dangos y data risg llifogydd a gwybodaeth sy'n seiliedig ar deitl ac allwedd y map. Os na ddangosir unrhyw ddata ar y map, neu os nad yw'r holl nodweddion yn bresennol, mae hyn yn dangos nad yw'r ffinhonnell neu'r nodweddion llifogydd priodol yn bresennol yn yr ardal hon.



**Cyngor Sir Powys
 Aseiad Strategol Canlyniadau
 Llifogydd Cam 1
 Risg llifogydd gan cronfeydd dŵr**

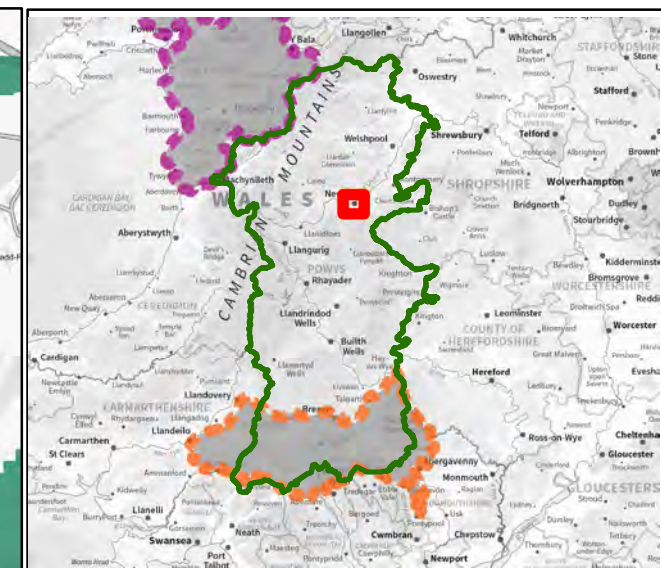
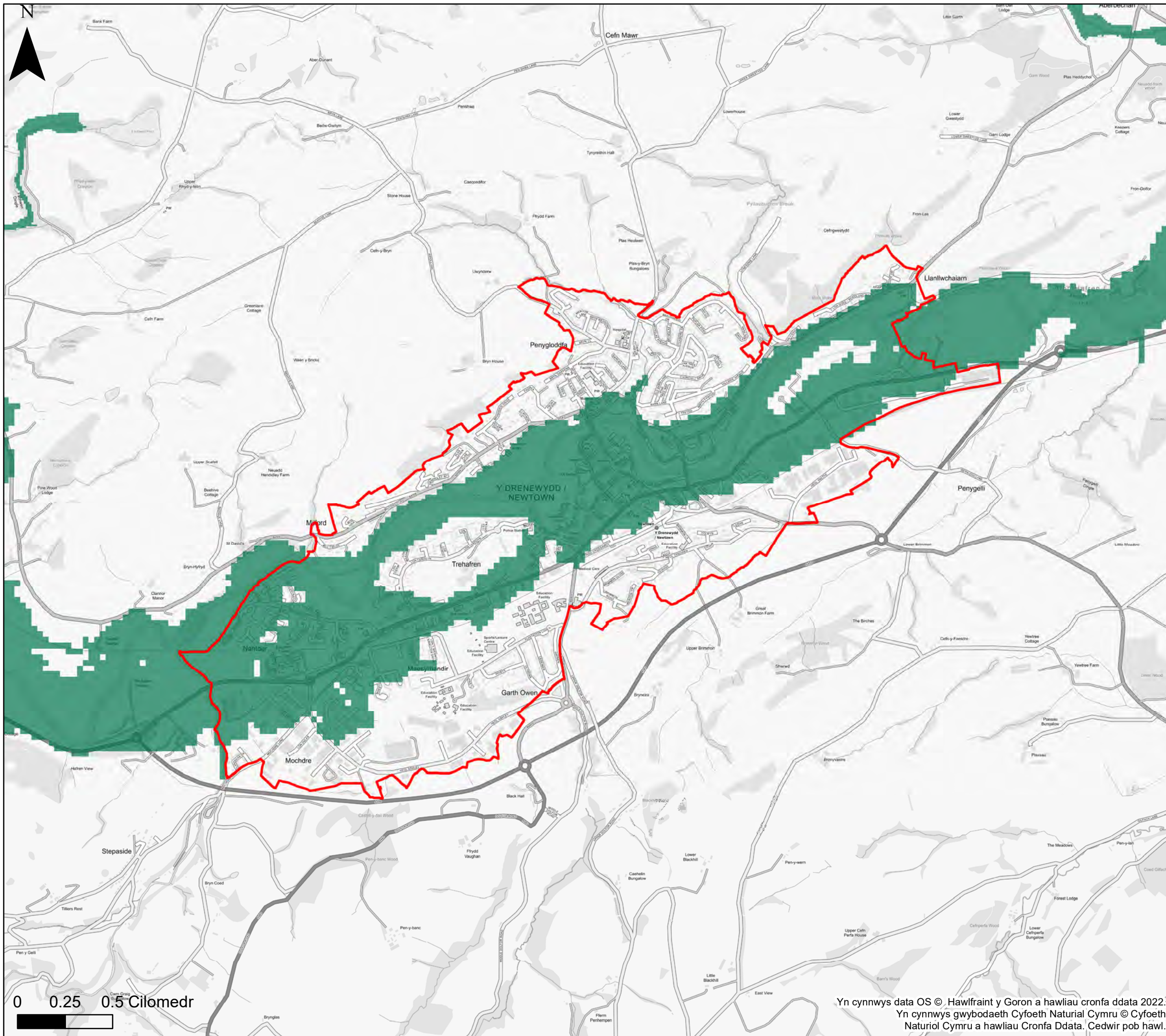
Ffin anheddiad- Y Clas-ar-Wy

Mae'r ddogfen hon yn eiddo i Jeremy Benn Associates Ltd. Ni Chaiff ei hatgynhyrchu'n gyfan gwbl nac yn rhannol, na'i datgelu i drydydd parti, heb ganiatâd Jeremy Benn Associates Ltd.






Cynllunio	HB	21/09/2022
Gwirio	CB	22/09/2022
Cymeradwyo	GB	23/09/2022



Yn cynnwys data OS © Hawffraint y Goron a hawliau cronfa ddata 2022.
 Yn cynnwys gwybodaeth Cyfoeth Naturiol Cymru © Cyfoeth Naturiol Cymru a hawliau Cronfa Ddata. Cedwir pob hawl.



KEY

-  Cyngor Sir Powys
-  Awdurdod Parc Cenedlaethol Bannau Brycheiniog- gweler mapio penodol
-  Awdurdod Parc Cenedlaethol Eryri
-  Ffin anheddiad
-  Risg llifogydd gan cronfeydd dŵr

Nodiadau
 Mae'r map yn dangos y data risg llifogydd a gwybodaeth sy'n seiliedig ar deitl ac allwedd y map. Os na ddangosir unrhyw ddata ar y map, neu os nad yw'r holl nodweddion yn bresennol, mae hyn yn dangos nad yw'r ffinhonnell neu'r nodweddion llifogydd priodol yn bresennol yn yr ardal hon.



**Cyngor Sir Powys
 Aseiad Strategol Canlyniadau
 Llifogydd Cam 1
 Risg llifogydd gan cronfeydd dŵr**

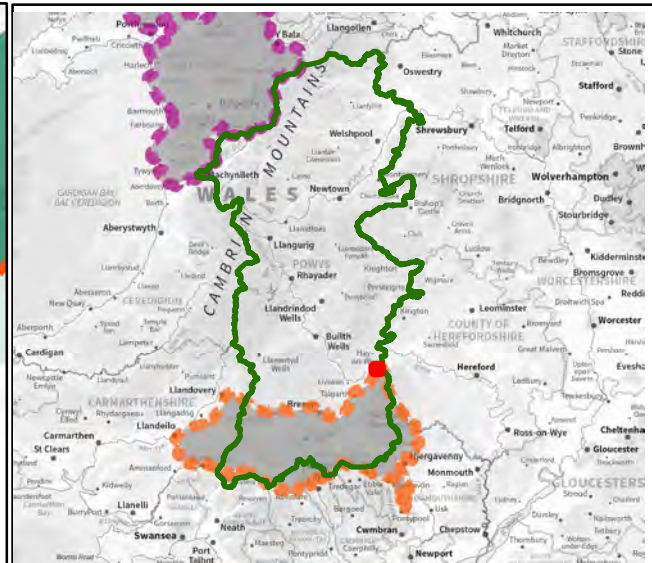
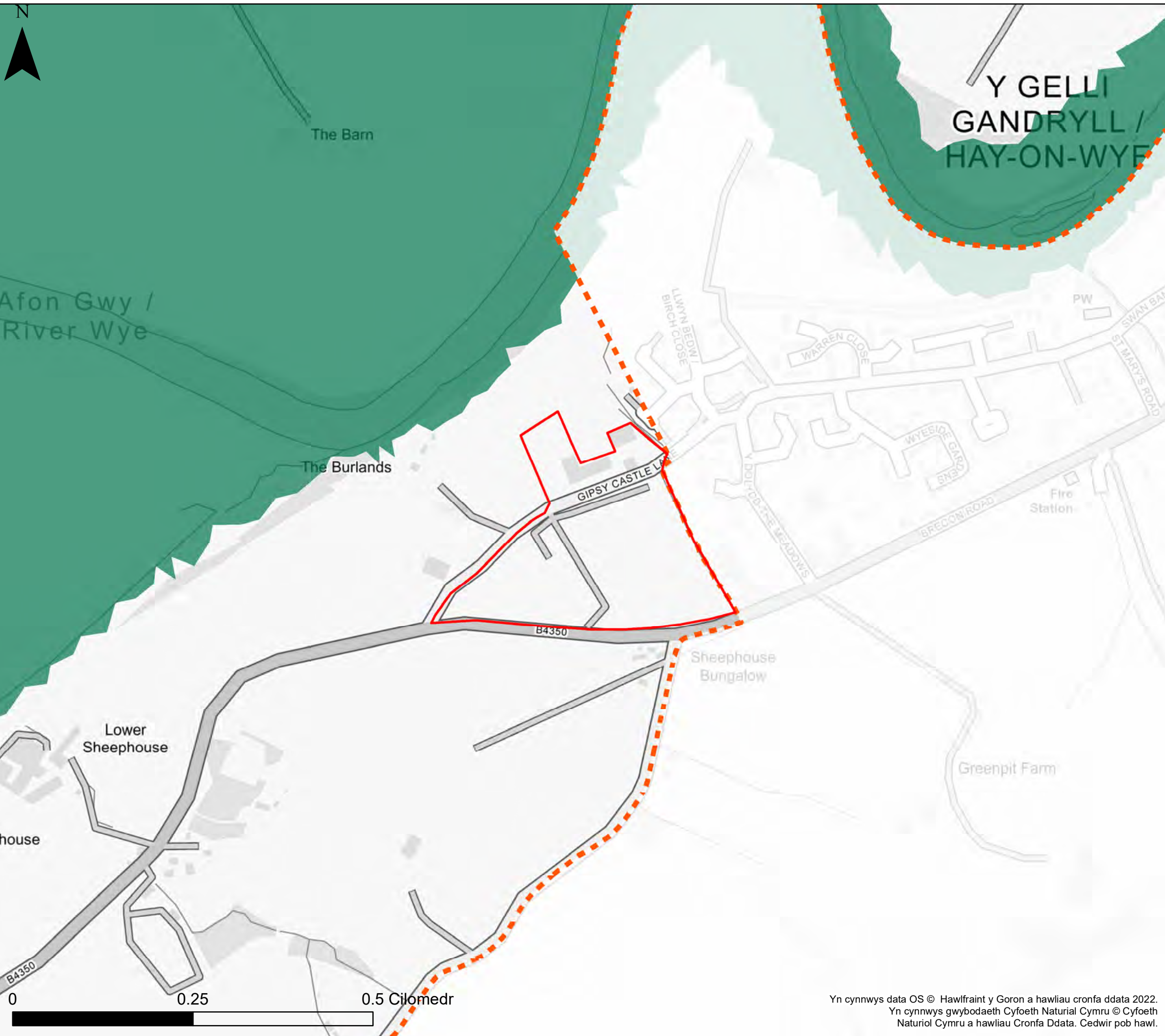
Ffin anheddiad- Y Drenewydd

Mae'r ddogfen hon yn eiddo i Jeremy Benn Associates Ltd. Ni Chaiff ei hatgynhyrchu'n gyfan gwbl nac yn rhannol, na'i datgelu i drydydd parti, heb ganiatâd Jeremy Benn Associates Ltd.






Cynllunio	HB	21/09/2022
Gwirio	CB	22/09/2022
Cymeradwyo	GB	23/09/2022



Yn cynnwys data OS ©. Hawlfraint y Goron a hawliau cronfa ddata 2022.
 Yn cynnwys gwybodaeth Cyfoeth Naturiol Cymru © Cyfoeth Naturiol Cymru a hawliau Cronfa Ddata. Cedwir pob hawl.



KEY

-  Cyngor Sir Powys
-  Awdurdod Parc Cenedlaethol Bannau Brycheiniog- gweler mapio penodol
-  Awdurdod Parc Cenedlaethol Eryri
-  Ffin anheddiad
-  Risg llifogydd gan cronfeydd dŵr

Nodiadau
 Mae'r map yn dangos y data risg llifogydd a gwybodaeth sy'n seiliedig ar deitl ac allwedd y map. Os na ddangosir unrhyw ddata ar y map, neu os nad yw'r holl nodweddion yn bresennol, mae hyn yn dangos nad yw'r ffinhonnell neu'r nodweddion llifogydd priodol yn bresennol yn yr ardal hon.




**Cyngor Sir Powys
 Aseiad Strategol Canlyniadau
 Llifogydd Cam 1
 Risg llifogydd gan cronfeydd dŵr**

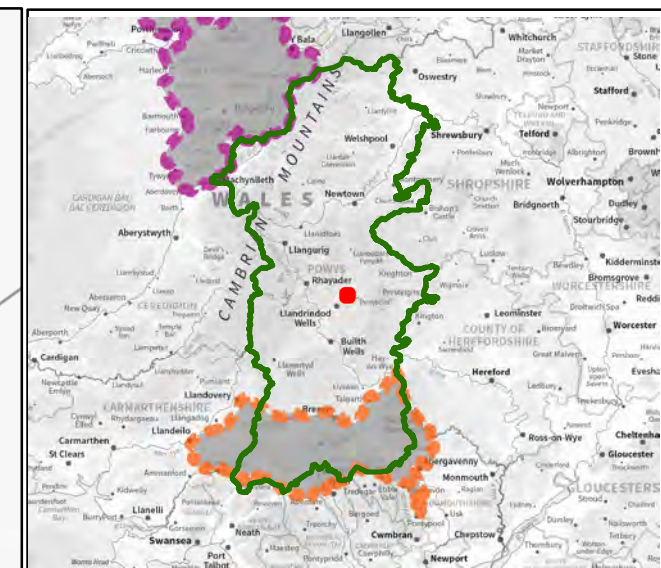
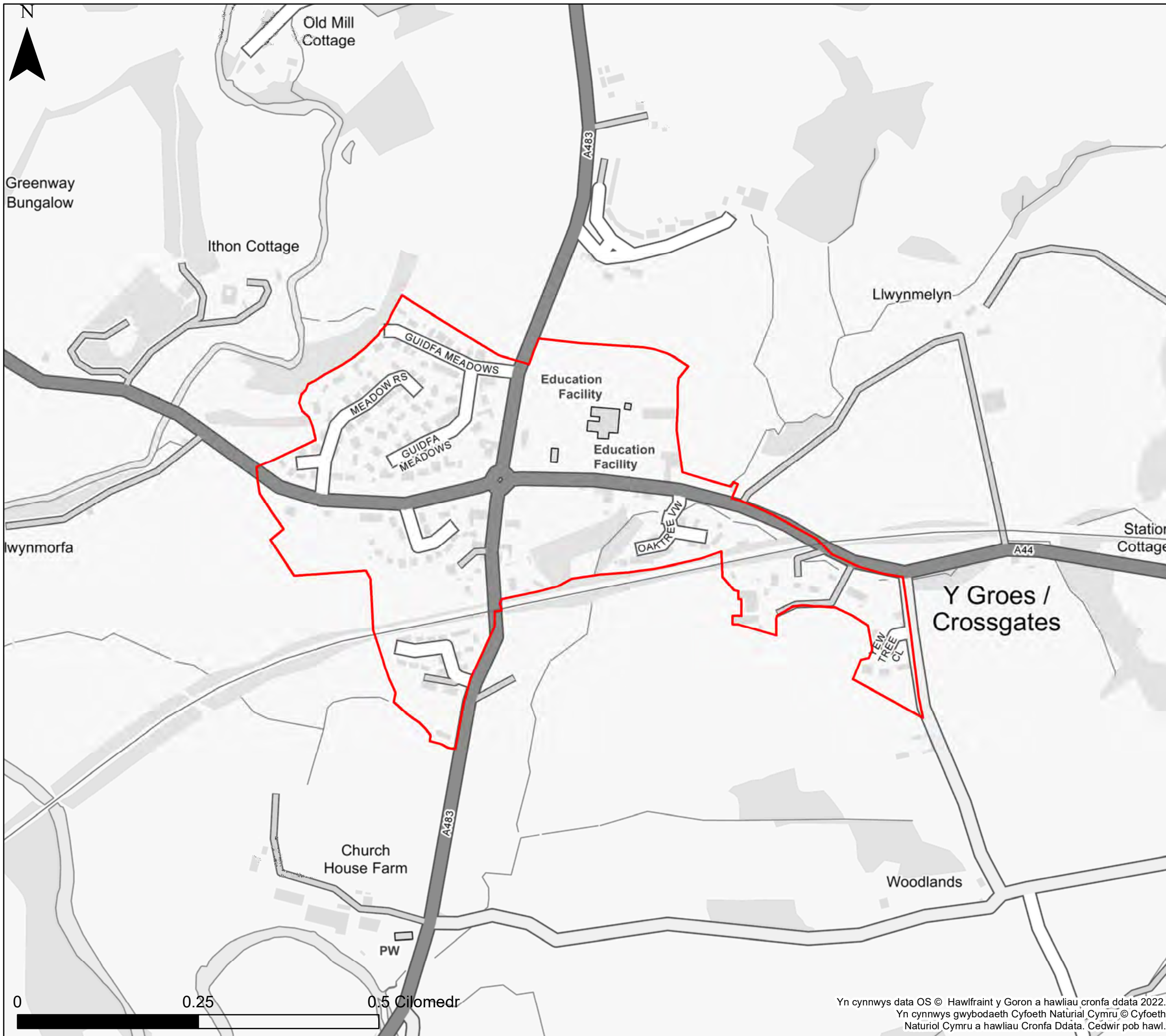
Ffin anheddiad- Y Gelli Gandryll

Mae'r ddogfen hon yn eiddo i Jeremy Benn Associates Ltd. Ni Chaiff ei hatgynhyrchu'n gyfan gwbl nac yn rhannol, na;i datgelu i drydydd parti, heb ganiatâd Jeremy Benn Associates Ltd.






Cynllunio	HB	21/09/2022
Gwirio	CB	22/09/2022
Cymeradwyo	GB	23/09/2022

Yn cynnwys data OS © Hawlfraint y Goron a hawliau cronfa ddata 2022.
 Yn cynnwys gwybodaeth Cyfoeth Naturiol Cymru © Cyfoeth Naturiol Cymru a hawliau Cronfa Ddata. Cedwir pob hawl.





KEY

-  Cyngor Sir Powys
-  Awdurdod Parc Cenedlaethol Bannau Brycheiniog- gweler mapio penodol
-  Awdurdod Parc Cenedlaethol Eryri
-  Ffin anheddiad
-  Risg llifogydd gan cronfeydd dŵr

Nodiadau
 Mae'r map yn dangos y data risg llifogydd a gwybodaeth sy'n seiliedig ar deitl ac allwedd y map. Os na ddangosir unrhyw ddata ar y map, neu os nad yw'r holl nodweddion yn bresennol, mae hyn yn dangos nad yw'r ffynhonnell neu'r nodweddion llifogydd priodol yn bresennol yn yr ardal hon.




**Cyngor Sir Powys
 Aseiad Strategol Canlyniadau
 Llifogydd Cam 1
 Risg llifogydd gan cronfeydd dŵr**

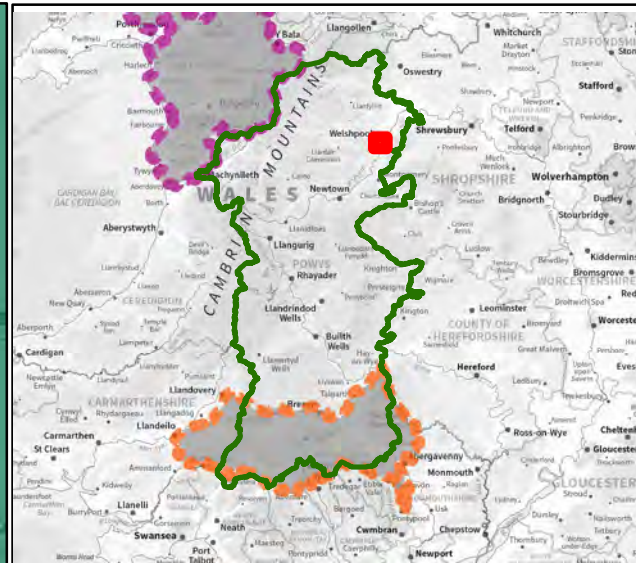
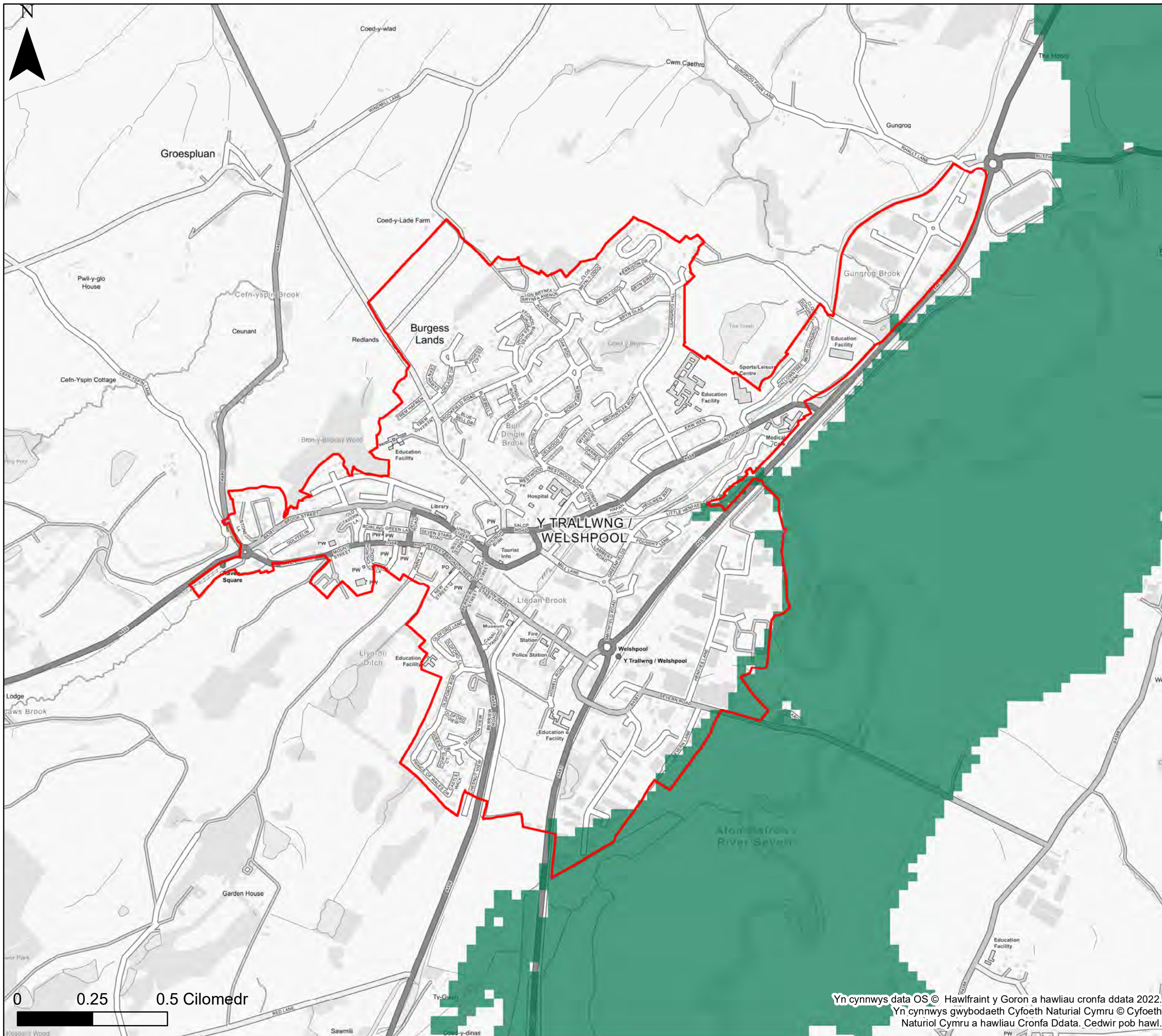
Ffin anheddiad- Y Groes

Mae'r ddogfen hon yn eiddo i Jeremy Benn Associates Ltd. Ni Chaiff ei hatgynhyrchu'n gyfan gwbl nac yn rhannol, na'i datgelu i drydydd parti, heb ganiatâd Jeremy Benn Associates Ltd.






Cynllunio	HB	21/09/2022
Gwirio	CB	22/09/2022
Cymeradwyo	GB	23/09/2022



Yn cynnwys data OS © Hawlfraint y Goron a hawliau cronfa ddata 2022.
 Yn cynnwys gwybodaeth Cyfoeth Natŷrial Cymru © Cyfoeth Natŷriol Cymru a hawliau Cronfa Ddata. Cedwir pob hawl.



KEY

-  Cyngor Sir Powys
-  Awdurdod Parc Cenedlaethol Bannau Brycheiniog- gweler mapio penodol
-  Awdurdod Parc Cenedlaethol Eryri
-  Ffin anheddiad
-  Risg llifogydd gan cronfeydd dŵr

Nodiadau
 Mae'r map yn dangos y data risg llifogydd a gwybodaeth sy'n seiliedig ar deitl ac allwedd y map. Os na ddangosir unrhyw ddata ar y map, neu os nad yw'r holl nodweddion yn bresennol, mae hyn yn dangos nad yw'r ffinhonnell neu'r nodweddion llifogydd priodol yn bresennol yn yr ardal hon.



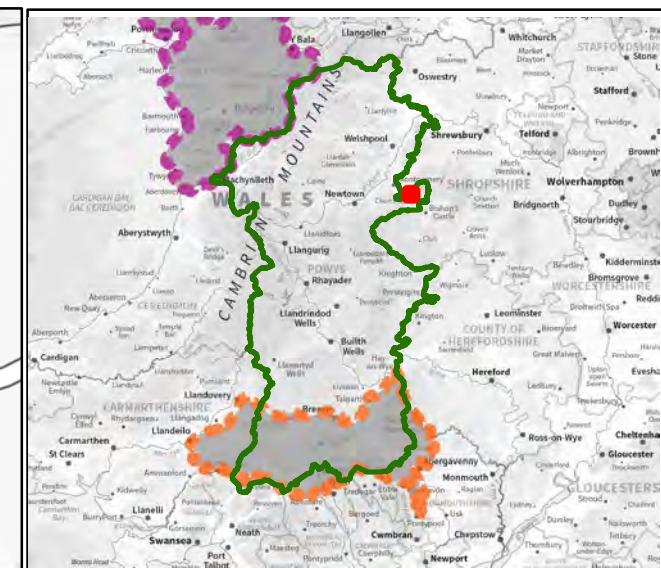
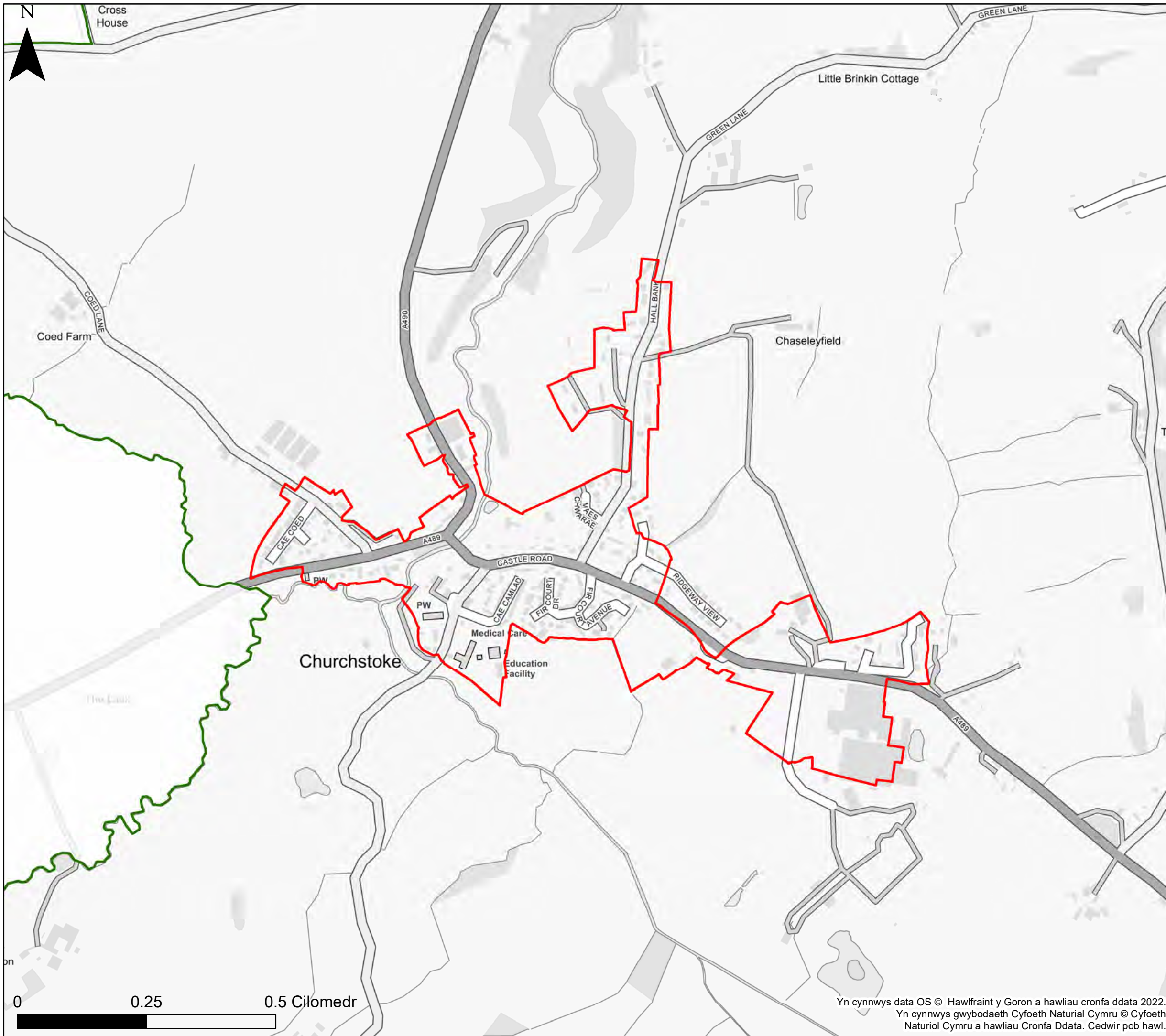
**Cyngor Sir Powys
 Aseiad Strategol Canlyniadau
 Llifogydd Cam 1
 Risg llifogydd gan cronfeydd dŵr**

Ffin anheddiad- Y Trallwng






Mae'r ddogfen hon yn eiddo i Jeremy Benn Associates Ltd. Ni Chaiff ei hatgynhyrchu'n gyfan gwbl nac yn rhannol, na'i datgelu i drydydd parti, heb ganiatâd Jeremy Benn Associates Ltd.

Cynllunio	HB	21/09/2022
Gwirio	CB	22/09/2022
Cymeradwyo	GB	23/09/2022

Yn cynnwys data OS © Hawffraint y Goron a hawliau cronfa ddata 2022.
 Yn cynnwys gwybodaeth Cyfoeth Naturiol Cymru © Cyfoeth Naturiol Cymru a hawliau Cronfa Ddata. Cedwir pob hawl.



KEY

-  Cyngor Sir Powys
-  Awdurdod Parc Cenedlaethol Bannau Brycheiniog- gweler mapio penodol
-  Awdurdod Parc Cenedlaethol Eryri
-  Ffin anheddiad
-  Risg llifogydd gan cronfeydd dŵr

Nodiadau
 Mae'r map yn dangos y data risg llifogydd a gwybodaeth sy'n seiliedig ar deitl ac allwedd y map. Os na ddangosir unrhyw ddata ar y map, neu os nad yw'r holl nodweddion yn bresennol, mae hyn yn dangos nad yw'r ffinhonnell neu'r nodweddion llifogydd priodol yn bresennol yn yr ardal hon.



Cyngor Sir Powys
Asesiad Strategol Canlyniadau
Llifogydd Cam 1
Risg llifogydd gan cronfeydd dŵr

Ffin anheddiad- Yr Ystog

Mae'r ddogfen hon yn eiddo i Jeremy Benn Associates Ltd. Ni Chaiff ei hatgynhyrchu'n gyfan gwbl nac yn rhannol, na'i datgelu i drydydd parti, heb ganiatâd Jeremy Benn Associates Ltd.

Cynllunio	HB	21/09/2022
Gwirio	CB	22/09/2022
Cymeradwyo	GB	23/09/2022



Yn cynnwys data OS © Hawlfraint y Goron a hawliau cronfa ddata 2022.
 Yn cynnwys gwybodaeth Cyfoeth Naturiol Cymru © Cyfoeth Naturiol Cymru a hawliau Cronfa Ddata. Cedwir pob hawl.